

令和元年8月16日 11時30分
和歌山県危機管理局

台風第10号に伴う被害状況等について（第6報）

※これは速報であり、数値等は今後も変わることがあります。
※下線部は、前回からの変更箇所。

1 気象状況等

- (1) 警報・注意報（和歌山地方気象台 16日9時46分発表）
- ・ 別紙のとおり
- (2) 出水等の状況（①、②の詳細は別紙のとおり）
- ① 最大時間雨量（県観測情報 16日10時00分現在）
- | | |
|----------|------|
| 川合（有田川町） | 59ミリ |
| 吉備（有田川町） | 58ミリ |
| 上津木（広川町） | 56ミリ |
- ② 累積雨量（県観測情報 16日10時00分現在）
- | | |
|---------|-------|
| 大杉（田辺市） | 854ミリ |
| 兵生（田辺市） | 842ミリ |
| 野中（田辺市） | 840ミリ |
- ③ 最大瞬間風速（和歌山地方気象台 16日10時00分現在）
- 白浜町 南紀白浜 31.4メートル（15日10時31分）
- (3) 土砂災害警戒情報（詳細は別紙のとおり）
- ・ 日高川町
15日20時10分 発表 16日4時00分 解除
 - ・ 田辺市田辺・龍神、かつらぎ町、有田川町、印南町、みなべ町
15日20時30分 発表 16日4時00分 解除
 - ・ すさみ町
15日20時40分 発表 16日4時00分 解除

2 人的・物的被害の状況（詳細は別紙のとおり）

その他被害 6件

3 避難勧告等の状況（詳細は別紙のとおり）

警 戒 レ ベ ル	レベル5	レベル4		レベル3
避 難 情 報	災害発生情報	避難指示（緊急）	避難勧告	避難準備・ 高齢者等避難開始
発 令 市町村数	—	1	3	5

※ 最新情報（避難勧告等の発令状況、避難所情報等）は、和歌山県ホームページ（防災わかやま）で確認することができます。（<http://bousai-portal.pref.wakayama.lg.jp/index.html>）

4 県道等の状況（詳細は別紙のとおり）

全面通行止め 5件
片側通行止め 1件

※ 最新情報は、和歌山県ホームページ（和歌山県道路情報）で確認することができます。（<http://www2.wagmap.jp/wakayamadoro/top/index.asp>）

5 県の体制状況

配備体制 1 号

6 市町村の災害対策本部設置状況

- ・ 新宮市 8月14日11時00分設置
- ・ かつらぎ町 8月14日20時00分設置 8月16日9時00分廃止
- ・ 白浜町 8月15日11時00分設置 8月16日6時00分廃止
- ・ 御坊市 8月16日00時19分設置 8月16日11時10分廃止

7 公共交通機関運航状況

(JR)

【くろしお】一部列車で運転取り止め

【阪和線】(和歌山駅～日根野駅間) 通常運転

【きのくに線】(新宮～和歌山駅間) 始発から運転を見合わせ、安全確認後、運転再開予定

【紀勢本線】(和歌山～和歌山市駅間) 通常運転

【和歌山線】(和歌山駅～五条駅間) 始発から運転を見合わせていたが、11時頃から順次運転を再開

(南海電鉄)

【南海本線】 通常運転

【高野線】 通常運転

(和歌山電鐵)

通常運転

(南海フェリー)

上下第1便から上下第7便まで欠航。上下第8便より運航再開

(南紀白浜空港)

通常運航

8 停電情報 (関西電力 16日11時05分現在)

- ・ 和歌山県全域 約150軒

(内訳)

田辺市 約40軒

美浜町 約110軒

日高町 約10軒

問い合わせ先

和歌山県総務部危機管理局

鷺岡、平岡

TEL : 073-441-2262

和歌山県気象警報・注意報（表形式）

令和元年8月16日09時46分
和歌山地方気象台

和歌山県では、16日夕方まで土砂災害や河川の増水に警戒してください。

- ：発表 ▼：警報から注意報 ○：継続 解：解除 ■：特別警報発表 □：特別警報継続 ◇：特別警報から警報 ▽：特別警報から注意報
- 注1) ↑ は警報に、! は特別警報に切り替える可能性が高いことを示す。
- 注2) * は、発表、警報から注意報、解除など発表状況の変化のほか、大雨特別警報、大雨警報の特に警戒すべき事項や警報に切り替える可能性など警報・注意報の内容に変化があった市町村等及び区域、地域を示す。
- 注3) 大雨特別警報、大雨警報には、特に警戒すべき事項(土砂災害、浸水害)を括弧内に示す。
- 注4) 大雨注意報、洪水注意報、高潮注意報(警報に切り替える可能性に言及されていないもの)は【警戒レベル2】。大雨警報、洪水警報、警報に切り替える可能性が高い高潮注意報は【警戒レベル3相当】。高潮警報、高潮特別警報は【警戒レベル4相当】。大雨特別警報は【警戒レベル5相当】。

天
気
予
報
区
域

地域

市
町
村
等

警報

大雨
洪水
暴風
暴風警
大雪
波浪
高潮

大雨
洪水
強風
風雪
大雪
波浪
高潮

雷
融雪
濃霧
乾燥
なだれ
低温
霜
着氷
着雪

注意報

北部

紀北

和歌山市

* 海南市

橋本市

* 紀の川市

* 岩出市

紀美野町

かつらぎ町

九度山町

* 高野町

紀中

* 有田市

* 御坊市

湯浅町

広川町

* 有田川町

* 美浜町

* 日高町

* 由良町

* 印南町

みなべ町

日高川町

南部

* 田辺・西牟婁

* 田辺市田辺

田辺市龍神

田辺市中辺路

田辺市大塔

* 田辺市本宮

白浜町

* 上富田町

すさみ町

* 新宮・東牟婁

* 新宮市

那智勝浦町

太地町

* 古座川町

* 北山村

* 串本町

問い合わせ先

河川課 副課長 TEL073-441-3132

令和元年08月16日 10:00

現在

県土整備部 河川・下水道局 河川課

出水報告(第6報)

※数値については速報値であり、精査により変更があり得る。

1.降雨の状況 (08/16 10:00現在 主要183観測所)

1)累計雨量300mmを超過した観測所

(76観測所)

単位:[mm]

観測所名	市町村名	降り始め時期	累計雨量	5-6	6-7	7-8	8-9	9-10	最大時間雨量		
									測定値	日付	時間
花園	伊都郡	08/14 01:30	313	0	1	0	0	0	29	08/15	17-18
久木	伊都郡	08/13 12:40	301	0	0	0	0	0	20	08/15	20-21
東畑	海南市	08/14 15:50	349	0	0	0	0	0	47	08/15	17-18
湯浅町役場	有田郡	08/14 15:20	341	0	0	0	0	0	54	08/15	17-18
吉備	有田郡	08/14 15:10	334	0	0	0	0	0	58	08/15	17-18
清水	有田郡	08/14 14:50	337	1	0	0	0	1	38	08/15	17-18
宇井苔	有田郡	08/14 14:30	441	0	0	1	0	1	52	08/15	17-18
川合	有田郡	08/14 14:50	487	0	3	0	0	2	59	08/15	17-18
糸川	有田郡	08/14 14:30	405	0	0	0	0	0	55	08/15	17-18
下湯川	有田郡	08/14 11:50	489	3	2	2	1	1	47	08/15	17-18
湯浅	有田郡	08/14 12:20	302	0	0	0	0	0	52	08/15	17-18
広川ダム	有田郡	08/14 02:00	425	0	0	0	0	0	51	08/15	17-18
上津木	有田郡	08/14 01:40	310	0	0	0	0	0	56	08/15	17-18
中津	日高郡	08/14 05:10	368	0	0	0	0	0	45	08/15	17-18
美山	日高郡	08/14 14:20	380	0	0	0	0	0	48	08/15	17-18
坂野川	日高郡	08/14 01:00	432	0	0	0	0	0	52	08/15	19-20
三十木	日高郡	08/14 12:30	400	0	0	0	0	0	48	08/15	17-18
橋山ダム	日高郡	08/14 11:50	462	0	1	0	0	0	46	08/15	17-18
平川	日高郡	08/14 02:00	330	0	0	0	0	0	49	08/15	17-18
小川(夕)	日高郡	08/13 23:30	621	13	4	4	5	3	42	08/15	17-18
上初湯川	日高郡	08/14 11:20	377	1	2	2	0	0	33	08/15	21-22
寒川	日高郡	08/14 01:20	455	6	2	4	0	3	38	08/15	17-18
畑	日高郡	08/14 01:50	309	0	0	0	0	0	44	08/15	17-18
川又	日高郡	08/13 22:10	336	0	0	0	0	0	36	08/15	17-18
清川	日高郡	08/13 24:00	324	0	0	0	0	0	44	08/15	19-20
名ノ内広場	日高郡	08/13 22:10	464	0	0	0	0	0	46	08/15	19-20
高野	日高郡	08/13 24:00	352	0	0	0	0	0	45	08/15	19-20
八斗蒔	日高郡	08/14 02:10	494	6	1	0	0	0	38	08/15	17-18
本宮	田辺市	08/12 06:30	489	3	1	0	1	1	21	08/15	20-21
熊野	田辺市	08/12 09:10	770	0	2	5	10	11	45	08/15	15-16
静川	田辺市	08/12 05:50	771	2	3	1	1	2	38	08/14	16-17
野竹法師	田辺市	08/12 04:50	660	1	1	3	0	0	40	08/14	14-15
三越	田辺市	08/12 06:50	543	1	0	0	0	0	25	08/15	17-18
殿原	田辺市	08/13 12:20	620	2	10	9	8	5	41	08/15	21-22
三ツ又	田辺市	08/12 09:50	698	6	8	6	4	2	39	08/15	21-22
安井	田辺市	08/13 22:00	488	0	2	0	0	1	39	08/15	17-18
下山路	田辺市	08/13 23:00	493	0	2	1	0	3	44	08/15	17-18
龍神寺野	田辺市	08/13 16:50	533	3	4	1	0	0	29	08/15	15-16
朝来	西牟婁郡	08/13 22:50	315	0	0	0	0	0	26	08/15	19-20
大塔	田辺市	08/13 21:20	390	0	0	0	0	0	33	08/15	15-16
栗栖川	田辺市	08/13 09:40	464	0	0	0	0	0	36	08/15	15-16
北郡	田辺市	08/13 21:20	332	0	0	0	0	0	33	08/15	15-16

福定(大川)	田辺市	08/13 06:10	367	0	0	0	0	0	25	08/15	15-16
兵生	田辺市	08/12 07:50	842	5	6	12	9	7	45	08/16	0-1
岡	西牟婁郡	08/14 00:20	308	0	0	0	0	0	26	08/15	15-16
水上	田辺市	08/13 12:10	520	0	0	0	0	0	41	08/15	17-18
大宮	西牟婁郡	08/13 21:10	492	0	0	0	0	0	39	08/15	19-20
鮎川	田辺市	08/13 01:30	664	0	0	0	0	0	44	08/15	15-16
大内川	田辺市	08/12 22:20	560	0	0	0	0	0	41	08/15	15-16
東伏菟野	田辺市	08/13 01:20	580*	***	***	***	***	***	45	08/15	17-18
市鹿野	西牟婁郡	08/13 21:00	478	0	0	0	0	0	44	08/15	20-21
安居	西牟婁郡	08/13 20:40	322	0	0	0	0	0	28	08/15	20-21
近露	田辺市	08/12 07:10	712	0	0	0	0	1	32	08/15	15-16
向山	田辺市	08/13 05:40	436	0	0	0	2	0	35	08/15	15-16
小川	西牟婁郡	08/13 20:50	395	0	0	0	0	0	34	08/15	20-21
城	西牟婁郡	08/13 20:40	394	0	0	0	0	0	36	08/15	20-21
下川上	田辺市	08/12 07:20	660	1	1	11	3	0	40	08/15	15-16
大杉	田辺市	08/12 06:50	854	0	5	3	1	5	47	08/15	15-16
野中	田辺市	08/12 06:00	840	0	0	0	0	0	39	08/14	15-16
平見	田辺市	08/13 21:50	345	0	0	0	0	0	47	08/15	19-20
岩内	田辺市	08/13 22:20	309	0	0	0	0	0	33	08/15	19-20
串崎	田辺市	08/13 21:20	360	0	0	0	0	0	32	08/15	17-18
龍神	田辺市	08/13 22:00	497	0	4	0	0	1	44	08/15	17-18
佐本中	西牟婁郡	08/13 03:00	493	0	0	0	0	0	43	08/15	22-23
蔵土	東牟婁郡	08/12 07:50	342	0	0	0	0	0	33	08/15	15-16
小河内	西牟婁郡	08/12 07:50	391	0	0	0	0	0	36	08/15	20-21
日足	新宮市	08/12 05:30	489	0	0	0	0	0	31	08/15	15-16
相須	新宮市	08/12 05:30	550	0	0	0	0	0	31	08/14	14-15
高田	新宮市	08/12 08:40	459	1	2	1	1	0	37	08/15	23-24
滝本	新宮市	08/12 04:30	690	2	2	2	0	0	47	08/15	22-23
北山	東牟婁郡	08/12 08:00	388	0	0	0	0	0	25	08/14	15-16
七色	東牟婁郡	08/12 05:30	374	1	1	0	0	0	26	08/15	22-23
小原谷	新宮市	08/12 06:30	723	2	4	1	0	1	37	08/15	17-18
篠尾	新宮市	08/12 07:20	523	0	0	0	0	0	34	08/14	15-16
玉置口	新宮市	08/12 07:00	375	1	0	0	1	0	21	08/15	19-20
直柱	東牟婁郡	08/12 08:40	412	0	1	0	1	2	32	08/15	15-16

注)累計雨量の「*」は、欠測値を含むことを表します。

2.河川水位の状況 (08/16 10:00現在 主要98観測所) 注)各矢印は、10分前との比較です。

現在、水防団待機水位を超過している河川 (12河川14観測所)

うち、はん濫注意水位を超過した河川 (11河川16観測所)

[m]

水系名	河川名	観測所名	所在市町村	現在水位	はん濫 注意	堤防高		ピーク 水位	観測 時刻
						右岸	左岸		
紀の川	貴志川	小川橋	福井	3.62 ↓	4.00	-	-	5.52	03:00
紀の川	貴志川	永宝橋	毛原宮	1.82 ↓	3.00	-	-	3.01	03:50
有田川	有田川	田殿	長田	—	3.30	-	-	9.29	01:30
有田川	有田川	清水(夕)	清水	2.72 ↓	3.00	-	-	4.13	00:10
有田川	有田川	宮原	宮原町	3.40 ↓	4.20	-	-	4.72	02:10
有田川	有田川	保田橋	山田原	3.87 ↓	4.80	-	-	5.37	03:10
日高川	日高川	野口橋	藤田町	4.99 ↓	5.50	-	-	5.68	03:40
由良川	由良川	里	里	1.31 ↓	1.80	-	-	2.75	19:40
印南川	印南川	山口	山口	1.12 ↓	2.00	-	-	2.78	18:00
南部川	南部川	滝	滝	2.79 ↑	4.00	-	-	5.32	22:10
日高川	日高川	龍神	龍神村安井	3.32 ↑	3.00	-	-	5.11	02:50
日置川	日置川	市鹿野	鹿野	3.92 ↓	4.50	-	-	7.36	00:20
左会津川	左会津川	高山寺	稻成町	2.30 ↓	4.00	-	-	4.01	22:30
芳養川	芳養川	はやざと大橋	芳養町	1.29 →	2.00	-	-	2.29	21:50
新宮川	赤木川	上長井	熊野川町上長井	1.77 ↓	3.50	-	-	4.12	00:20

新宮川	大塔川	川湯	本宮町川湯	1.72 ↓	2.00	-	-	3.78	23:40
-----	-----	----	-------	--------	------	---	---	------	-------

うち、避難判断水位を超過した河川

(9河川12観測所)

[m]

水系名	河川名	観測所名	所在市町村	現在水位	避難判断	堤防高		ピーク水位	観測時刻
						右岸	左岸		
日方川	日方川	海南橋	野中	0.97 ↓	2.00	-	-	2.33	02:40
加茂川	加茂川	下	下津町下	1.08 ↓	2.00	-	-	2.02	02:40
亀の川	亀の川	大師橋	且来	0.81 ↓	1.80	-	-	1.89	02:50
亀の川	亀の川	羽鳥橋	内原	0.74 ↓	2.20	-	-	2.21	03:20
有田川	有田川	金屋	金屋	3.69 ↓	5.30	-	-	5.86	03:10
有田川	有田川	粟生(FOMA)	粟生	3.72 ↓	5.50	-	-	6.06	02:00
日高川	日高川	高津尾	高津尾	4.59 ↓	6.10	-	-	6.75	02:50
富田川	富田川	田津原	内ノ川	2.85 ↓	4.50	-	-	4.67	23:50
富田川	富田川	市ノ瀬	市ノ瀬	2.50 ↑	3.90	-	-	4.18	23:20
古座川	古座川	相瀬	相瀬	2.85 ↓	4.50	-	-	4.92	00:20
周参見川	周参見川	望児橋	周参見	1.38 ↓	2.50	-	-	2.65	23:50
太田川	太田川	南大居	南大居	1.21 ↓	3.50	-	-	3.66	01:40

うち、はん濫危険水位を超過した河川

(7河川9観測所)

[m]

水系名	河川名	観測所名	所在市町村	現在水位	はん濫危険	堤防高		ピーク水位	観測時刻
						右岸	左岸		
広川	広川	新広橋	名島	1.46 ↓	2.40	-	-	2.60	21:30
日高川	日高川	川辺	早藤	6.62 ↓	6.40	-	-	7.79	03:00
日高川	日高川	川原河	川原河	4.29 ↓	5.50	-	-	5.56	03:10
切目川	切目川	古井	古井	2.16 ↓	3.40	-	-	3.52	22:30
南部川	南部川	谷口	谷口	1.67 ↓	2.90	-	-	3.52	22:40
日置川	日置川	安居	安居	4.49 ↓	6.60	-	-	7.24	01:20
古座川	古座川	月野瀬	月野瀬	3.37 ↓	6.00	-	-	6.18	01:50
新宮川	熊野川	日足	熊野川町日足	7.33 ↓	7.10	-	-	10.97	01:40
新宮川	熊野川	本宮	本宮町本宮	4.92 ↓	6.20	-	-	7.01	01:20

3.県管理5ダムの状況

(08/16 10:00現在)

注)各矢印は、10分前との比較です。

ダム名	二川ダム	広川ダム	椿山ダム	切目川ダム	七川ダム
河川名	有田川	広川	日高川	切目川	古座川
設計洪水水位(m)	203.4	158.0	209.1	160.0	118.0
夏季制限水位	194.0	-	187.6	-	106.5
予備放流水位	187.6	-	-	-	103.4
現在水位	188.04 →	153.12 ↓	200.10 ↓	152.45 ↓	113.02 ↓
計画高水流量	3000.0	290.0	4500.0	320.0	1380.0
洪水調節開始流量	700.0	40.0	600.0	30.0	103.0
現在流入量	360.99 ↓	10.96 ↑	1120.87 ↓	35.84 ↓	145.22 ↑
現在放流量	358.69 ↓	29.15 ↓	1131.74 ↓	58.22 ↓	274.44 ↓

- 二川ダムでは毎秒500m³までの放流を行っております。
- 広川ダムでは毎秒40m³までの放流を行っております。
- 椿山ダムでは毎秒1,500m³までの放流を行っております。洪水調節中です。
- 切目川ダムでは自然調節方式により洪水調節中です。
- 七川ダムでは毎秒320m³までの放流を行っております。洪水調節中です。

4.河川施設の被害状況

(08/16 10:00現在)

日高川(日高川町早藤地内)

護岸 崩壊 L=約50m

(詳細は調査中)

その他河川においても調査中。

和歌山県土砂災害警戒情報 第4号

令和元年8月16日 4時00分

和歌山県 和歌山地方気象台 共同発表

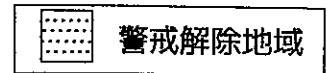
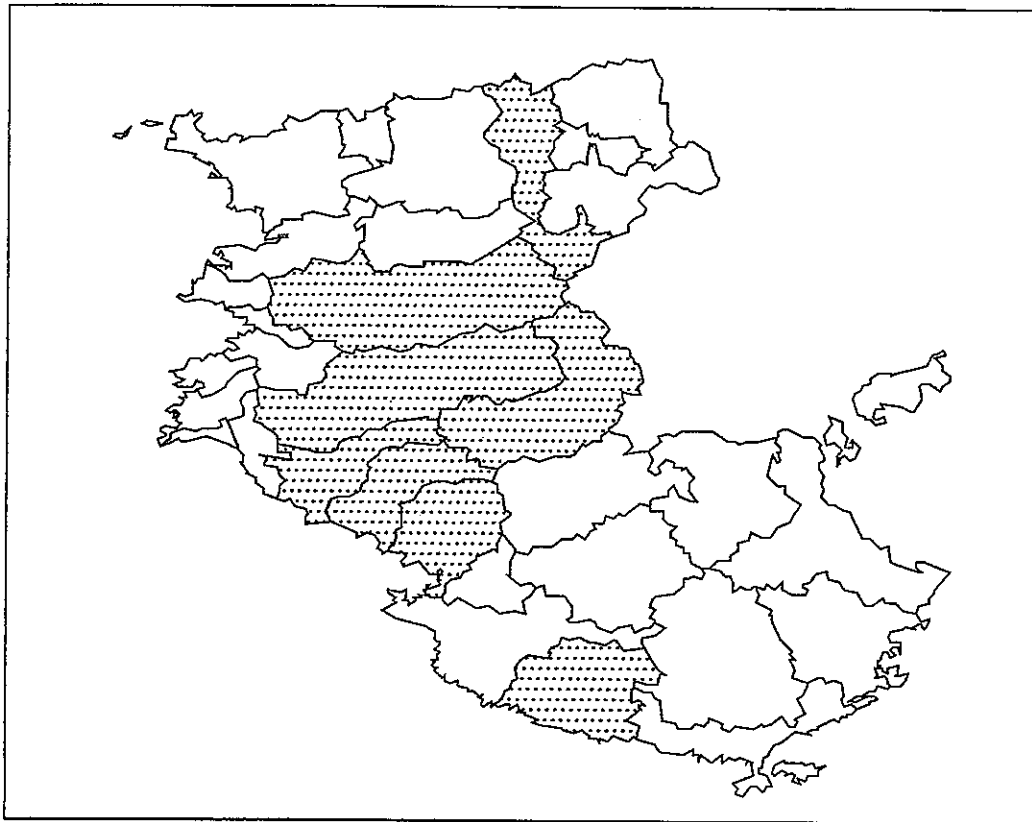
【警戒解除地域】

田辺市田辺 田辺市龍神 かつらぎ町 有田川町 印南町 みなべ町 日高川町
すさみ町

【警戒文】

<全警戒解除>

大雨が弱まり、多発的な土砂災害が発生するおそれは少なくなりました。



問い合わせ先

073-441-3171 (和歌山県県土整備部河川・下水道局砂防課)

<http://kasensabo02.pref.wakayama.lg.jp/>

073-422-1328 (和歌山地方気象台)

<https://www.jma.go.jp/jp/doshamesh/>

被害状況別紙
【その他被害】

2019/8/16 10:00

市町村名	被害種別 (公共施設/その他)	発生場所	施設名称	備考
海南市	道路(市町村)	海南市別所443	市道別所2号線	崩土
海南市	道路(市町村)	海南市東畑549	東畑農道海南南部線	崩土
高野町	道路(市町村)	高野町大字南22	町道南線	崩土
湯浅町	文化財	湯浅町大字湯浅557	旧栖原家(伝統的建造物)	土壁の一部が崩落
日高川町	護岸	日高川町早藤地内	日高川護岸	崩壊
日高川町	その他	日高川町鐘巻1745-1	レストラン雲水	床下浸水

避難勧告等集計

2019/08/16 10:00 時点

※発令区分が「警戒区域」の場合は市町村合計には含まれません。

市町村	避難準備				避難勧告				避難指示				災害発生情報				自主避難				市町村合計				
	地区数	対象世帯数	対象人数	避難世帯数	避難者数	地区数	対象世帯数	対象人数	避難世帯数	避難者数	地区数	対象世帯数	対象人数	避難世帯数	避難者数	地区数	対象世帯数	対象人数	避難世帯数	避難者数	地区数	対象世帯数	対象人数	避難世帯数	避難者数
海南市	3	49,224	97,057	0	0	7	13,219	23,103	74	122	11	12	23	0	0	0	0	0	0	0	13	55,925	123,923	79	194
橋本市	1	22,296	50,848	0	0	0	0	0	0	0	0	0	0	0	0	0	22,296	50,848	0	0	1	22,296	50,848	0	0
有田市	0	0	0	0	0	0	0	0	0	0	0	0	0	0	0	0	0	0	0	0	0	0	0	0	0
御坊市	1	10,843	23,278	0	0	1	4,245	9,763	0	0	0	0	0	0	0	0	0	0	0	0	2	15,088	33,041	0	0
田辺市	0	0	0	0	0	5	5,935	11,168	78	129	1	12	26	1	5	0	0	0	0	0	6	5,947	11,194	79	134
新宮市	0	0	0	0	0	0	0	0	0	0	0	0	0	0	0	0	0	0	0	0	0	0	0	0	0
紀の川市	0	0	0	0	0	0	0	0	0	0	0	0	0	0	0	0	0	0	0	0	0	0	0	0	0
岩出市	0	0	0	0	0	0	0	0	0	0	0	0	0	0	0	0	0	0	0	0	0	0	0	0	0
紀美野町	0	0	0	0	0	0	0	0	0	0	0	0	0	0	0	0	0	0	0	0	0	0	0	0	0
かつらぎ町	0	0	0	0	0	0	0	0	0	0	0	0	0	0	0	0	0	0	0	0	0	0	0	0	0
高野町	0	0	0	0	0	0	0	0	0	0	0	0	0	0	0	0	0	0	0	0	0	0	0	0	0
湯浅町	0	0	0	0	0	0	0	0	0	0	0	0	0	0	0	0	0	0	0	0	0	0	0	0	0
広川町	0	0	0	0	0	0	0	0	0	0	0	0	0	0	0	0	0	0	0	0	0	0	0	0	0
有田川町	0	0	0	0	0	0	0	0	0	0	0	0	0	0	0	0	0	0	0	0	0	0	0	0	0
美浜町	0	0	0	0	0	0	0	0	0	0	0	0	0	0	0	0	0	0	0	0	0	0	0	0	0
日高町	0	0	0	0	0	0	0	0	0	0	0	0	0	0	0	0	0	0	0	0	0	0	0	0	0
由良町	0	0	0	0	0	0	0	0	0	0	0	0	0	0	0	0	0	0	0	0	0	0	0	0	0
印南町	1	3,267	8,227	0	0	0	0	0	0	0	0	0	0	0	0	0	3,267	8,227	0	0	1	3,267	8,227	0	0
みなべ町	1	4,805	12,644	0	0	0	0	0	0	0	0	0	0	0	0	0	4,805	12,644	0	0	1	4,805	12,644	0	0
日高川町	1	1,183	2,610	0	0	1	3,039	7,262	0	0	0	0	0	0	0	0	0	0	0	0	2	4,222	9,872	0	0
白浜町	0	0	0	0	0	0	0	0	0	0	0	0	0	0	0	0	0	0	0	0	0	0	0	0	0
上富田町	0	0	0	0	0	0	0	0	0	0	0	0	0	0	0	0	0	0	0	0	0	0	0	0	0
すさみ町	0	0	0	0	0	0	0	0	0	0	0	0	0	0	0	0	0	0	0	0	0	0	0	0	0
那智勝浦町	0	0	0	0	0	0	0	0	0	0	0	0	0	0	0	0	0	0	0	0	0	0	0	0	0
太地町	0	0	0	0	0	0	0	0	0	0	0	0	0	0	0	0	0	0	0	0	0	0	0	0	0
古座川町	0	0	0	0	0	0	0	0	0	0	0	0	0	0	0	0	0	0	0	0	0	0	0	0	0
北山村	0	0	0	0	0	0	0	0	0	0	0	0	0	0	0	0	0	0	0	0	0	0	0	0	0
串本町	0	0	0	0	0	0	0	0	0	0	0	0	0	0	0	0	0	0	0	0	0	0	0	0	0

道路被害及び交通規制状況(令和元年8月13日 台風第10号)

8月16日10時00分 現在

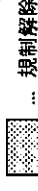
規制解除

- 被災原因 28件(崩土5件、路肩欠壊2件、冠水8件、越波5件、倒木2件、その他6件)
 全面通行止 25件(崩土4件、路肩欠壊2件、冠水7件、越波5件、倒木1件、その他6件)
 片側通行規制 2件(崩土1件、路肩欠壊0件、冠水1件、越波0件、倒木0件、その他0件)
 その他規制 1件(崩土0件、路肩欠壊0件、冠水0件、越波0件、倒木1件、その他0件)

現在の規制状況	
全面通行止	5
片側通行規制	1
その他規制	0

番号	路線名	箇所		規制原因	規制日時		規制延長 (km)	規制内容	迂回路		被害状況	復旧		備考
		起点	終点		日	時間			有無	路線名		日	時間	
11	県道御坊由良線	美浜町 和良	美浜町 和良	冠水	8月15日	18:00	0.85	全面通行止	有	和良坊線 町道	無	8月16日	9:00	
12	国道169号	北山村 竹原	北山村 七色	倒木	8月15日	18:30	0.8	全面通行止	有	国道309号	無	8月15日	22:50	
13	紀勢自動車道	南紀田 辺IC	上富田IC	大雨	8月15日	19:20		全面通行止	有		無	8月16日	5:00	
14	県道高田相賀線	新宮市 相賀	新宮市 相賀	冠水	8月15日	19:40	1.5	全面通行止	有	町道 林道	無	8月16日	6:30	
15	紀勢自動車道	上富田IC	南紀白 浜IC	大雨	8月15日	20:10		全面通行止	有		無	8月16日	5:00	
16	国道42号	由良町 畑	広川町 河瀬	大雨	8月15日	22:40	6	全面通行止	有	御坊湯浅線 町道	無	8月16日	6:00	
17	県道日置川大塔線	白浜町 矢田	白浜町 矢田	冠水	8月16日	0:00	0.25	片側通行規制	-		無	8月16日	5:30	交互 通行
18	県道泉佐野打田線	大阪府 堺市	紀の川 市重行	大雨	8月16日	0:30	6.2	全面通行止	有	国道480号 泉佐野岩出 線	無	8月16日	6:45	
19	県道田辺白浜線	上富田 町岩崎	白浜町 堅田	冠水	8月16日	0:30	2	全面通行止	有	国道48号 南紀白浜全港 線 白浜幹線線	無	8月16日	4:30	
20	県道那智勝浦熊 野川線	熊野川 町能成 山本	新宮市 熊野川 町日足	冠水	8月16日	1:30	2	全面通行止	有	国道168号 国道42号 那智勝浦立 座川線	無	8月16日	4:00	

道路被害及び交通規制状況(令和元年8月13日 台風第10号)



規制解除

被災原因 28件(崩土5件、路肩欠陥2件、冠水8件、越波5件、倒木2件、その他6件)
 全面通行止 25件(崩土4件、路肩欠陥2件、冠水7件、越波5件、倒木1件、その他6件)
 片側通行規制 2件(崩土1件、路肩欠陥0件、冠水1件、越波0件、倒木0件、その他0件)
 その他規制 1件(崩土0件、路肩欠陥0件、冠水0件、越波0件、倒木1件、その他0件)

現在の規制状況			
全面通行止		5	
片側通行規制		1	
その他規制		0	

番号	路線名	箇所		規制原因	規制日時		規制延長 (km)	規制内容	迂回路		自動車アクセス不能区域 有無	被害状況 地区名 人身 物損	復旧		備考
		起点	終点		日	時間			有無	路線名			日	時間	
21	国道480号	有田川町川口	有田川町川口	崩土	8月16日	0:00	0.01	全面通行止	有	境川金屋線	無	無			
22	国道480号	有田川町楠本	有田川町楠本	崩土	8月16日	0:00	0.01	片側通行規制	—		無	無			
23	湯浅御坊道路 阪和自動車道	広川IC	御坊南IC	大雨	8月16日	2:17		全面通行止	有		無	無	8月16日	5:50	
24	国道371号	古座川町平井	古座川町平井	崩土	8月16日	2:30	0.09	全面通行止	有	古座川熊野川線 町道	無	無			
25	県道美里龍神線	有田川町三田	有田川町三田	路肩欠壊	8月16日	6:00	0.02	全面通行止	有	国道480号	無	無			
26	県道御坊中津線	日高川町田尻	日高川町田尻	崩土	8月16日	6:45	0.02	全面通行止	有	町道	無	無	8月16日	8:00	
27	県道たかの金屋線	印南町上洞	印南町上洞	崩土	8月16日	7:30	0.01	全面通行止	有	国道425号 田辺印南線 滝切目停車場 増線	無	無			
28	県道たかの金屋線	みなべ町高野	みなべ町高野	路肩欠壊	8月16日	7:30	0.01	全面通行止	有	国道425号 田辺印南線 滝切目停車場 増線	無	無			