

資料提供

令和2年7月9日16時50分
和歌山県危機管理局

令和2年7月6日の大雨に伴う被害状況等について（第9報）

※これは速報であり、数値等は今後も変わることがあります。

※下線部は、前回からの変更箇所。

1 気象状況等

(1) 警報・注意報（和歌山地方气象台 9日16時14分発表）

- ・ 別紙のとおり

(2) 出水等の状況（詳細は別紙のとおり）

※7月3日23時50分降り始めからの状況（累計雨量600mmを超過した観測所）

① 最大時間雨量（県観測情報 9日15時00分現在）

野中（田辺市） 63ミリ

水上（田辺市） 62ミリ

兵生（田辺市） 55ミリ

② 累積雨量（県観測情報 9日15時00分現在）

小川（日高川町） 1174ミリ

兵生（田辺市） 1117ミリ

野中（田辺市） 1086ミリ

(3) 土砂災害警戒情報

- ・ 田辺市、紀美野町、有田川町、日高川町（8日6時5分発表、9時45分解除）
- ・ 田辺市、みなべ町、日高川町（9日3時50分発表、6時50分解除）

2 人的・物的被害の状況（詳細は別紙のとおり）

	人的被害				住家被害						非住家被害	その他被害
	死者	行方不明者	負傷者		全壊	大規模半壊	半壊	一部破損	床上浸水	床下浸水		
			重傷	軽傷								
人	人	人	人	棟	棟	棟	棟	棟	棟	棟	箇所	
合計	—	—	—	1	—	—	—	3	—	1	2	17

3 避難勧告等の状況（詳細は別紙のとおり）

警戒レベル	レベル5	レベル4		レベル3
避難情報	災害発生情報	避難指示（緊急）	避難勧告	避難準備・高齢者等避難開始
発令市町村数	—	—	—	4

※ 最新情報（避難勧告等の発令状況、避難所情報等）は、和歌山県ホームページ（防災わかやま）で確認することができます。（<http://bousai-portal.pref.wakayama.lg.jp/index.html>）

4 孤立集落

有田川町二澤地区にて孤立集落発生（11世帯16人） →8日13時25分解消

5 道路状況（詳細は別紙のとおり）

- ・ 全面通行止め 12件
- ・ 片側通行規制 4件
- ・ 車線規制 一件

※ 最新情報は、和歌山県ホームページ（和歌山県道路情報）で確認することができます。
(<http://www2.wagmap.jp/wakayamadoro/top/index.asp>)

6 県の体制状況

防災体制 警戒体制2号

問い合わせ先
和歌山県総務部危機管理局
平田、平岡
TEL : 073-441-2262

和歌山県気象警報・注意報（表形式）

令和2年7月9日16時14分
和歌山地方気象台

和歌山県では、10日昼前まで土砂災害に警戒してください。南部では、10日明け方まで河川の増水に警戒してください。

- ：発表 ▼：警報から注意報 ○：継続 解：解除 ■：特別警報発表 □：特別警報継続 ◇：特別警報から警報 ▽：特別警報から注意報
- 注1) | は警報に、! は特別警報に切り替える可能性が高いことを示す。
- 注2) * は、発表、警報から注意報、解除など発表状況の変化のほか、大雨特別警報、大雨警報の特に警戒すべき事項や警報に切り替える可能性など警報・注意報の内容に変化があった市町村等及び区域、地域を示す。
- 注3) 大雨特別警報、大雨警報には、特に警戒すべき事項(土砂災害、浸水害)を括弧内に示す。
- 注4) 大雨注意報、洪水注意報、高潮注意報(警報に切り替える可能性に言及されていないものは【警戒レベル2】)。大雨警報、洪水警報、警報に切り替える可能性が高い高潮注意報は【警戒レベル3相当】。高潮警報、高潮特別警報は【警戒レベル4相当】。大雨特別警報は【警戒レベル5相当】。

天 気 予 報 区 域	地 域	市 町 村 等	警 報							注 意 報																		
			大 雨	洪 水	暴 風	暴 風 雪	大 雪	波 浪	高 潮	大 雨	洪 水	強 風	風 雪	大 雪	波 浪	高 潮	雷	融 雪	濃 霧	乾 燥	な だ れ	低 温	霜	着 水	着 雪			
北部																												
紀北																												
		和歌山市							○		○						○											
		海南市							○		○						○											
		橋本市							○		○						○											
		紀の川市							○		○						○											
		岩出市							○		○						○											
		紀美野町							○		○						○											
		かつらぎ町							○		○						○											
		九度山町							○		○						○											
		高野町							○		○						○											
紀中																												
		有田市							○		○						○											
		御坊市							○		○						○											
		湯浅町							○		○						○											
		広川町							○		○						○											
		有田川町	○ (土砂災害)						○		○						○											
		美浜町							○		○						○											
		日高町							○		○						○											
		由良町							○		○						○											
		印南町	○ (土砂災害)						○		○						○											
		みなべ町	○ (土砂災害)						○		○						○											
		日高川町	○ (土砂災害)						○		○						○											
南部																												
田辺・西牟婁																												
		田辺市田辺	○ (土砂災害)						○		○						○											
		田辺市龍神	○ (土砂災害)						○		○						○											
		田辺市中辺路	○ (土砂災害)						○		○						○											
		田辺市大塔							○		○						○											
		田辺市本宮							○		○						○											
		白浜町							○		○						○											
		上富田町							○		○						○											
		*すさみ町	● (土砂災害)						○		○						○											
新宮・東牟婁																												
		新宮市		○					○		○						○											
		那智勝浦町							○		○						○											
		太地町							○		○						○											
		古座川町							○		○						○											
		北山村							○		○						○											
		串本町							○	○	○						○											

問い合わせ先
河川課 副課長 TEL073-441-3132

令和2年07月09日 15:00 現在
県土整備部 河川・下水道局 河川課

出水報告(第13報)

※数値については速報値であり、精査により変更があり得る。

1.降雨の状況 (07/09 15:00現在 主要183観測所)

1)累計雨量600mmを超過した観測所

(35観測所)

単位:[mm]

観測所名	市町村名	降り始め時期	累計雨量	10-11	11-12	12-13	13-14	14-15	最大時間雨量		
									測定値	日付	時間
宇井苔	有田川町	07/03 23:50	615	3	8	2	0	0	34	07/08	1-2
川合	有田川町	07/03 23:50	720	1	9	2	0	0	41	07/08	5-6
下湯川	有田川町	07/03 23:50	768	2	11	5	0	0	54	07/08	5-6
上湯川	有田川町	07/03 23:50	780	1	13	5	0	0	44	07/08	5-6
美山	日高川町	07/03 23:50	612	3	11	3	0	0	30	07/04	1-2
三十木	日高川町	07/03 23:50	634	3	11	2	0	0	33	07/06	0-1
椿山ダム	日高川町	07/03 23:50	666	2	20	4	0	0	32	07/04	1-2
小川(ダ)	日高川町	07/03 23:50	1174	1	19	13	1	1	45	07/06	10-11
上初湯川	日高川町	07/03 23:50	704	2	14	5	1	0	33	07/08	5-6
寒川	日高川町	07/03 23:50	964	2	30	14	0	1	46	07/04	10-11
名ノ内広場	みなべ町	07/03 23:50	631	6	47	16	0	1	47	07/09	11-12
八斗蒔	日高川町	07/03 23:50	902	3	18	8	0	2	42	07/06	10-11
本宮	田辺市	07/03 23:50	648	0	7	26	4	1	26	07/09	12-13
静川	田辺市	07/03 24:00	790	0	6	32	5	1	32	07/04	0-1
野竹法師	田辺市	07/03 23:50	606	1	8	27	2	1	27	07/09	12-13
三越	田辺市	07/03 23:50	616	0	8	24	3	0	36	07/04	2-3
殿原	田辺市	07/03 23:50	811	4	21	15	0	1	32	07/04	2-3
三ツ又	田辺市	07/03 23:50	871	3	21	12	0	1	31	07/04	2-3
安井	田辺市	07/03 23:50	684	3	32	18	0	1	32	07/09	11-12
下山路	田辺市	07/03 23:50	810	4	43	15	0	0	52	07/04	10-11
龍神寺野	田辺市	07/03 23:50	811	3	25	12	1	1	31	07/04	2-3
栗栖川	田辺市	07/03 23:50	641	2	10	24	0	1	44	07/04	2-3
兵生	田辺市	07/03 23:50	1117	5	16	14	1	1	55	07/04	2-3
水上	田辺市	07/03 23:50	630	5	14	13	0	0	62	07/04	2-3
鮎川	田辺市	07/03 23:50	672	4	9	33	3	1	41	07/04	9-10
大内川	田辺市	07/03 24:00	618	2	9	32	2	0	33	07/05	23-24
東伏菟野	田辺市	07/03 23:50	617*	0	7	32	10	4	32	07/09	12-13
近露	田辺市	07/03 24:00	651	2	8	28	1	1	39	07/04	2-3
下川上	田辺市	07/03 23:50	781	2	7	30	2	2	40	07/04	9-10
大杉	田辺市	07/03 23:50	1014	1	7	32	5	2	45	07/04	9-10
野中	田辺市	07/03 23:50	1086	1	10	27	2	1	63	07/04	2-3
龍神	田辺市	07/03 23:50	693	3	28	16	0	1	35	07/09	4-5
松根	古座川町	07/03 23:50	763	0	9	25	16	5	36	07/06	11-12
平井	古座川町	07/03 23:50	609	1	9	24	19	7	30	07/04	0-1
小原谷	新宮市	07/03 23:50	947	0	9	34	10	3	44	07/04	0-1

注)累計雨量の「*」は、欠測値を含むことを表します。

2.河川水位の状況 (07/09 15:00現在 主要98観測所)

現在、水防団待機水位を超過している河川 (6河川8観測所)

水系名	河川名	観測所名	所在市町村	現在水位	水防団待機	堤防高		ピーク水位	観測時刻
						右岸	左岸		
有田川	有田川	清水(ダ)	有田川町	2.18↑	2.00	-	-	3.61	07:10
日高川	日高川	川辺	日高川町	4.55↓	3.30	-	-	5.66	18:50
日高川	日高川	川原河	日高川町	3.14↑	2.50	-	-	3.90	17:10
南部川	南部川	谷口	みなべ町	2.19↓	2.00	-	-	2.38	15:50
日高川	日高川	龍神	田辺市	2.25↓	1.50	-	-	3.20	16:30
新宮川	大塔川	川湯	田辺市	1.65↑	1.50	-	-	2.43	05:00
芳養川	芳養川	はやざと大橋	田辺市	1.55↓	1.50	-	-	6.22	10:30
新宮川	熊野川	日足	新宮市	4.95↑	4.50	-	-	6.22	10:30

3.県管理5ダムの状況

(07/09 15:00現在)

注)各矢印は、10分前との比較です。

ダム名	二川ダム	広川ダム	椿山ダム	切目川ダム	七川ダム
河川名	有田川	広川	日高川	切目川	古座川
設計洪水水位(m)	203.4	158.0	209.1	160.0	118.0
夏季制限水位	194.0	-	187.6	-	106.5
予備放流水位	187.6	-	-	-	103.4
現在水位	183.04↓	136.35→		151.40→	103.52↑
計画高水流量	3000.0	290.0	4500.0	320.0	1380.0
洪水調節開始流量	700.0	40.0	600.0	30.0	103.0
現在流入量	211.41↓	5.59↓		34.67↓	183.94↑
現在放流量	218.70↓	5.59→		34.67→	115.45↑

- 二川ダムでは毎秒360m³までの放流を行っております。
- 広川ダムでは毎秒40m³までの放流を行っております。
- 椿山ダムでは毎秒900m³までの放流を行っております。洪水調節中です。
- 切目川ダムでは自然調節方式により洪水調節中です。
- 七川ダムでは毎秒320m³までの放流を行っております。洪水調節中です。

被害状況別紙
【人的被害】

市町村名	発生場所	発生日時	人的被害(人)					備考
			死者	災害 関連死	行方 不明	負傷者 重傷	負傷者 軽傷	
有田川町	有田川町遠井	7月7日 10時37分					1	国道480号の法面から 落石し、車両に衝突。 運転手の63歳男性が 軽傷。

被害状況別紙

【住家被害】

市町村名	発生場所	住家被害(棟)						備考
		全壊	大規模 半壊	半壊	一部 破損	床上 浸水	床下 浸水	
橋本市	橋本市高野口町田原						1	自宅裏の水路がつまり床下浸水
紀の川市	紀の川市西川原				1			自宅裏斜面より土砂崩れ。2階屋根部分が欠損。家屋への土砂の侵入はなし。
日高川町	日高川町初湯川				1			裏山が崩れ住家に土砂流入
日高川町	日高川町原日浦				1			裏山が崩れ住家に土砂流入

被害状況別紙
【非住家被害】

市町村名	発生場所	種別	非住家被害(棟)				備考
			全壊	半壊	一部 破損	浸水	
田辺市	田辺市中辺路町西谷	その他	1				神社境内の斜面崩壊により社務所が倒壊
有田川町	有田川町粟生	その他			1		家屋内への土砂流入

被害状況別紙
【その他被害】

市町村名	被害種別 (公共施設/その他)	発生場所	施設名称	備考
海南市	公共施設	海南市下津町上	市道	路肩崩落
紀の川市	公共施設	紀の川市東三谷	市道	橋の道路脇アスファルト 陥没。通行止め
紀の川市	公共施設	紀の川市中畑	市道	橋崩落
紀の川市	その他	紀の川市粉河	小田井用水路	のり面崩落
紀美野町	公共施設	紀美野町滝ノ川	町道	落石により通行止め 通行止め解除済み
紀美野町	公共施設	紀美野町坂本	町道	土砂崩れ及び倒木により 通行止め
紀美野町	公共施設	紀美野町毛原中	町道	土砂崩れにより通行止め
紀美野町	公共施設	紀美野町毛原宮	町道	道路崩落による通行止め
高野町	公共施設	高野町大字湯川	町道	町道新城湯川線に崩土 通行止め解除済み
高野町	公共施設	高野町細川	町道	町道の路肩斜面崩土 通行止め解除済み
高野町	公共施設	高野町細川	町道	町道の路肩斜面崩土 通行止め解除済み
高野町	公共施設	高野町西郷	町道	町道路肩の斜面崩壊 通行止め解除済み
高野町	公共施設	高野町花坂	町道	町道路肩の斜面崩壊 通行止め解除済み
由良町	公共施設	由良町三尾川	町道3-123号線	道路の一部崩壊
由良町	公共施設	由良町戸津井	町道3-127号線	路肩崩壊
日高川町	公共施設	日高川町下田原	町道	通行止め解除
日高川町	公共施設	日高川町下田原	用水路	土砂崩れにより埋没

避難勧告等集計

2020/07/09 16:25 時点


※発令区分が「警戒区域」の場合は市町村合計には含まれません。

市町村	避難準備 (警戒レベル3)					避難勧告 (警戒レベル4)					避難指示 (警戒レベル4)					災害発生情報 (警戒レベル5)					自主避難			市町村合計				
	地区数	対象世帯数	対象人数	避難世帯数	避難者数	地区数	対象世帯数	対象人数	避難世帯数	避難者数	地区数	対象世帯数	対象人数	避難世帯数	避難者数	地区数	対象世帯数	対象人数	避難世帯数	避難者数	地区数	避難世帯数	避難者数	地区数	対象世帯数	対象人数	避難世帯数	避難者数
合計	5	4,810	9,196	23	31	0	0	0	0	0	0	0	0	0	0	0	0	0	0	0	0	6	7	5	4,810	9,196	29	38
田辺市	2	3,016	5,665	13	20	0	0	0	0	0	0	0	0	0	0	0	0	0	0	0	0	6	7	2	3,016	5,665	19	27
有田川町	1	167	245	4	5	0	0	0	0	0	0	0	0	0	0	0	0	0	0	0	0	0	0	1	167	245	4	5
日高川町	2	1,627	3,286	6	6	0	0	0	0	0	0	0	0	0	0	0	0	0	0	0	0	0	0	2	1,627	3,286	6	6

道路被害及び交通規制状況(令和2年7月4日～9日大雨)

2020/7/9 15:00 現在

被災原因 34件(崩土 23件、路肩欠壊 1件、冠水 3件、越波 0件、倒木 2件、その他 5件)
 全面通行止 25件(崩土 17件、路肩欠壊 1件、冠水 2件、越波 0件、倒木 1件、その他 4件)
 片側通行規制 9件(崩土 6件、路肩欠壊 0件、冠水 1件、越波 0件、倒木 1件、その他 1件)
 その他規制 0件(崩土 0件、路肩欠壊 0件、冠水 0件、越波 0件、倒木 0件、その他 0件)

 ... 規制解除


現在の規制状況	
全面通行止	12
片側通行規制	4
その他規制	0

番号	路線名	箇所		規制原因	規制日時		規制延長(km)	規制内容	迂回路		自動車アクセス不能集落		被害状況		復旧		備考
		起点	終点		日	時間			有	路線名	有	地区名	人身	物損	日	時間	
1	県道田辺龍神線	田辺市上秋津	田辺市上秋津	崩土のおそれあり	7月4日	4時00分	2.5	全面通行止	有	国道311号、県道龍神中辺路線	無		無	無			
2	県道滝切目停車場線	みなべ町熊瀬川	みなべ町熊瀬川	崩土	7月4日	5時00分	0.03	全面通行止	有	田辺印南線、国道425号	無		無	無			
3	国道371号(高野龍神スカイライン)	田辺市龍神村龍神	田辺市龍神村龍神	崩土	7月4日	11時15分	0.7	全面通行止	無		無		無	無	7月4日	16時30分	
4	県道日置川大塔線	白浜町宇津木	白浜町宇津木	崩土	7月4日	11時45分	0.7	全面通行止	無		無		無	無	7月4日	14時00分	
5	県道御坊中津線	日高川町江川地内	日高川町江川地内	路肩欠壊のおそれあり	7月4日	14時00分	0.02	片側通行規制	無		無		無	無			
6	県道近露平瀬線	田辺市和田	田辺市和田	路肩欠壊	7月5日	18時00分	3	全面通行止	有	国道311号、国道371号	無		無	無			被災延長L=約20m
7	紀勢道	南紀田辺IC(田辺市新庄町)	上富田IC(上富田町朝来)	崩土	7月6日	1時50分	7.9	全面通行止	有	国道42号	無		無	無			
8	国道424号	日高川町熊野川	日高川町熊野川	冠水	7月6日	11時20分	0.01	片側通行規制	無		無		無	無	7月6日	19時00分	
9	田辺印南線	印南町櫻川	印南町櫻川	崩土	7月6日	11時50分	0.02	全面通行止	有	町道～町道黒潮フルーツライン～国道424号	無		無	無			
10	田辺印南線	みなべ町熊瀬川	みなべ町熊瀬川	崩土	7月6日	11時50分	0.02	全面通行止	有	町道	無		無	無	7月7日	12時50分	

道路被害及び交通規制状況(令和2年7月4日～9日大雨)

2020/7/9 15:00 現在

被災原因 34件(崩土 23件、路肩欠壊 1件、冠水 3件、越波 0件、倒木 2件、その他 5件)
 全面通行止 25件(崩土 17件、路肩欠壊 1件、冠水 2件、越波 0件、倒木 1件、その他 4件)
 片側通行規制 9件(崩土 6件、路肩欠壊 0件、冠水 1件、越波 0件、倒木 1件、その他 1件)
 その他規制 0件(崩土 0件、路肩欠壊 0件、冠水 0件、越波 0件、倒木 0件、その他 0件)

 ... 規制解除


現在の規制状況	
全面通行止	12
片側通行規制	4
その他規制	0

番号	路線名	箇所		規制原因	規制日時		規制延長(km)	規制内容	迂回路		自動車アクセス不能集落		被害状況		復旧		備考
		起点	終点		日	時間			有	無	有	無	有	無	日	時間	
11	温川田辺線	田辺市伏菟野	田辺市伏菟野	崩土	7月6日	13時00分	0.02	全面通行止	有	市道～田辺龍神線～龍神中辺路線	無		無	無			
12	滝切目停車場線	印南町羽六	印南町羽六	崩土のおそれあり	7月6日	15時30分	0.02	全面通行止	有	県道古井西ノ地線	無		無	無			
13	御坊中津線	日高川町山野	日高川町山野	崩土	7月6日	16時20分	0.03	全面通行止	有	県道船津和佐線～御坊美山線	無		無	無			
14	下湯川金屋線	有田川町川合	有田川町川合	崩土	7月7日	6時00分	0.02	全面通行止め 片側通行規制	有	町道～林道白馬線～町道～国道424号～町道～国道480号	無		無	無			R2.7.7 17:30規制内容 変更
15	国道480号	有田川町遠井	有田川町遠井	倒木 落石	7月7日	10時45分	0.02	全面通行止	有	県道美里龍神線～県道野上清水線～町道	無		確認中	有			物損: 車1台
16	龍神十津川線	田辺市龍神村殿原	田辺市龍神村殿原	路面陥没	7月7日	17時00分	0.03	全面通行止	有	国道371号～田辺市道	無		無	無	7月8日	11時45分	
17	岩出海南線	和歌山市伊太祈曾	和歌山市伊太祈曾	冠水	7月8日	5時20分	0.05	全面通行止	有	和歌山市道	無		無	無	7月8日	7時30分	
18	国道480号	有田川町井谷	有田川町井谷	崩土	7月8日	6時20分	0.01	全面通行止	有	県道美里龍神線～県道野上清水線～町道	無		無	無	7月8日	12時00分	
19	下湯川金屋線	有田川町二澤	有田川町二澤	崩土 倒木	7月8日	6時10分	0.01	全面通行止め 片側通行規制	無		無		無	無			R2.7.8 13:30規制内容 変更
20	西川原粉河線	紀の川市上丹生谷	紀の川市上丹生谷	崩土	7月8日	7時00分	0.05	片側通行規制	無		無		無	無	7月8日	16時00分	
21	上初湯川皆瀬線	日高川町愛川	日高川町愛川	崩土	7月8日	7時00分	0.02	全面通行止	有	国道424号～町道初湯川上初湯川線	無		無	無			

道路被害及び交通規制状況(令和2年7月4日～9日大雨)

2020/7/9 15:00 現在

被災原因 34件(崩土 23件、路肩欠壊 1件、冠水 3件、越波 0件、倒木 2件、その他 5件)
 全面通行止 25件(崩土 17件、路肩欠壊 1件、冠水 2件、越波 0件、倒木 1件、その他 4件)
 片側通行規制 9件(崩土 6件、路肩欠壊 0件、冠水 1件、越波 0件、倒木 1件、その他 1件)
 その他規制 0件(崩土 0件、路肩欠壊 0件、冠水 0件、越波 0件、倒木 0件、その他 0件)

 ... 規制解除


現在の規制状況	
全面通行止	12
片側通行規制	4
その他規制	0

番号	路線名	箇所		規制原因	規制日時		規制延長(km)	規制内容	迂回路		自動車アクセス不能集落		被害状況		復旧		備考
		起点	終点		日	時間			有	無	路線名	有	無	地区名	人身	物損	
22	日高印南線	御坊市藤田町吉田	日高川町鐘巻	冠水	7月8日	7時00分	0.4	全面通行止	有	日高印南線～江川小松原線	無		無	無	7月8日	8時00分	道成寺付近
23	田辺印南線	みなべ町熊瀬川	みなべ町熊瀬川	崩土	7月8日	7時00分	0.02	全面通行止	有	田辺印南線～国道424号～町道～滝切目停車場線	無		無	無	7月8日	17時30分	
24	国道371号	田辺市龍神村東	田辺市龍神村東	崩土	7月8日	6時30分		全面通行止	有	国道425号～龍神中辺路線～国道311号～国道371号	無		無	無	7月8日	10時00分	
25	国道424号	有田川町修理川	有田川町修理川	崩土	7月8日	7時00分		片側通行規制	無		無		無	無	7月8日	13時00分	
26	宿九度山線	九度山町丹生川	九度山町丹生川	崩土	7月8日	6時00分	0.01	全面通行止	無	国道371号	無		無	無	7月8日	14時50分	
27	国道371号	橋本市彦谷	橋本市彦谷	崩土	7月8日	6時00分	0.01	全面通行止	有	国道371号～国道370号～国道480号～高野天川線～国道371号	無		無	無	7月8日	16時30分	
28	宿九度山線	九度山町河根	九度山町河根	崩土	7月8日	8時30分	0.02	全面通行止	無		無		無	無	7月8日	14時50分	
29	花園美里線	かつらぎ町花園柳瀬	かつらぎ町花園柳瀬	崩土	7月8日	8時00分	0.01	片側通行規制	無		無		無	無	7月8日	11時00分	
30	美里龍神線	有田川町遠井	有田川町遠井	倒木	7月8日	8時20分	0.03	全面通行止	有	町道農協山手橋線～県道野上清水線	無		無	無			
31	国道370号	九度山町中古沢	九度山町中古沢	崩土	7月8日	4時20分		片側通行規制	無		無		無	無	7月8日	11時30分	

道路被害及び交通規制状況(令和2年7月4日～9日大雨)

2020/7/9 15:00 現在

被災原因 34件(崩土 23件、路肩欠壊 1件、冠水 3件、越波 0件、倒木 2件、その他 5件)
 全面通行止 25件(崩土 17件、路肩欠壊 1件、冠水 2件、越波 0件、倒木 1件、その他 4件)
 片側通行規制 9件(崩土 6件、路肩欠壊 0件、冠水 1件、越波 0件、倒木 1件、その他 1件)
 その他規制 0件(崩土 0件、路肩欠壊 0件、冠水 0件、越波 0件、倒木 0件、その他 0件)

 ... 規制解除

現在の規制状況	
全面通行止	12
片側通行規制	4
その他規制	0

番号	路線名	箇所		規制原因	規制日時		規制延長(km)	規制内容	迂回路		自動車アクセス不能集落		被害状況		復旧		備考	
		起点	終点		日	時間			有無	路線名	有無	地区名	人身	物損	日	時間		
32	国道371号	橋本市北宿	橋本市北宿	崩土	7月8日	9時00分		全面通行止	有	国道371号～国道370号～国道480号～高野天川線～国道371号	無		無	無	7月8日	14時00分		
33	和歌山橋本線	紀の川市貴志川町長山	紀の川市貴志川町長山	崩土	7月8日	13時00分	0.2	全面通行止め 片側通行規制	無		無		無	無				R2.7.8 21:00規制内容 変更
34	田辺印南線	みなべ町熊瀬川	みなべ町熊瀬川	崩土	7月9日	6時00分	0.01	全面通行止	有	田辺印南線～国道424号～町道～滝切目停車場線	無		無	無				