

資料提供

令和2年9月25日13時50分
和歌山県危機管理局

令和2年9月25日の大雨に伴う被害状況等について（第1報）

※これは速報であり、数値等は今後も変わることがあります。

1 気象状況等

- (1) 警報・注意報（和歌山地方気象台 25日13時15分発表）
 - ・ 別紙のとおり
- (2) 出水等の状況（①、②の詳細は別紙のとおり）
 - ① 最大時間雨量（県観測情報 25日12時30分現在）
 - 中里（那智勝浦町） 112ミリ
 - 市野々（那智勝浦町） 109ミリ
 - 西中野川（那智勝浦町） 109ミリ
 - ② 累積雨量（県観測情報 25日12時30分現在）
 - 高田（新宮市） 287ミリ
 - 市野々（那智勝浦町） 207ミリ
 - 西中野川（那智勝浦町） 197ミリ
- (3) 土砂災害警戒情報（詳細は別紙のとおり）

田辺市大塔、田辺市本宮、白浜町、すさみ町、新宮市、那智勝浦町、太地町、古座川町、串本町
（13時35分に全て解除）
- (4) 記録的短時間大雨情報
 - ・ 10時30分 すさみ町付近（約110ミリ）
 - ・ 10時30分 串本町付近（120ミリ以上）
 - ・ 10時50分 古座川町付近（約110ミリ）、
 - ・ 11時00分 新宮市南部付近（約120ミリ）、那智勝浦町付近（約120ミリ）
 - ・ 11時10分 太地町付近（約110ミリ）

2 人的・物的被害の状況

	人的被害				住家被害						非住家被害	その他被害
	死者	行方不明者	負傷者		全壊	大規模半壊	半壊	一部破損	床上浸水	床下浸水		
			重傷	軽傷								
人	人	人	人	棟	棟	棟	棟	棟	棟	棟	箇所	
合計	—	—	—	—	—	—	—	—	2	—	1	1

- ・ みなべ町堺において、住家の床上浸水2棟、非住家（空き家）浸水1棟、その他（工場）の床上浸水1箇所

3 避難勧告等の状況（詳細は別紙のとおり）

警戒レベル	レベル5	レベル4		レベル3
避難情報	災害発生情報	避難指示（緊急）	避難勧告	避難準備・高齢者等避難開始
発令市町村数	—	—	1	—

4 道路状況（詳細は別紙のとおり）

- ・ 全面通行止め 1件
- ・ 片側通行規制 1件
- ・ 車線規制 1件

※ 最新情報は、和歌山県ホームページ（和歌山県道路情報）で確認することができます。
(<http://www2.wagmap.jp/wakayamadoro/top/index.asp>)

5 県の体制状況

(1) 防災体制

- ・ 配備体制2号
- ・ 水防配備態勢第3号

6 公共交通機関運航状況

(JR)

- ・ きのくに線
新宮 から 紀伊田辺 まで運転見合わせ
- ・ 特急くろしお

【京都・新大阪⇒白浜・新宮方面】

一部列車において 新大阪 から 新宮 まで運転取り止め

【新宮・白浜方面⇒新大阪・京都】

一部列車において 新宮 から 新大阪 まで運転取り止め

(南紀白浜空港)

- ・ 羽田発南紀白浜着 JAL213 便 悪天候のため羽田空港へ引き返し
- ・ 南紀白浜発羽田着 JAL212 便 悪天候のため欠航

問い合わせ先

和歌山県総務部危機管理局

楠本、平田

TEL : 073-441-2262

和歌山県気象警報・注意報（表形式）

令和2年9月25日13時15分
和歌山地方気象台

南部では、25日夕方まで土砂災害や河川の増水に、25日昼過ぎまで低い土地の浸水に警戒してください。

- ：発表 ▼：警報から注意報 ○：継続 解：解除 ■：特別警報発表 □：特別警報継続 ◇：特別警報から警報 ▽：特別警報から注意報
- 注1) ↑ は警報に、! は特別警報に切り替える可能性が高いことを示す。
- 注2) * は、発表、警報から注意報、解除など発表状況の変化のほか、大雨特別警報、大雨警報の特に警戒すべき事項や警報に切り替える可能性など警報・注意報の内容に変化があった市町村等及び区域、地域を示す。
- 注3) 大雨特別警報、大雨警報には、特に警戒すべき事項(土砂災害、浸水害)を括弧内に示す。
- 注4) 大雨注意報、洪水注意報、高潮注意報(警報に切り替える可能性に言及されていないもの)は【警戒レベル2】。大雨警報、洪水警報、警報に切り替える可能性が高い高潮注意報は【警戒レベル3相当】。高潮警報、高潮特別警報は【警戒レベル4相当】。大雨特別警報は【警戒レベル5相当】。

天 気 予 報 区 域 用	地 域	市 町 村 等	警 報							注 意 報																	
			大 雨	洪 水	暴 風	暴 風 雪	大 雪	波 浪	高 潮	大 雨	洪 水	強 風	風 雪	大 雪	波 浪	高 潮	雷	融 雪	濃 霧	乾 燥	な だ れ	低 温	霜	着 氷	着 雪		
* 北部																											
紀北																											
		和歌山市																									○
		海南市																									○
		橋本市																									○
		紀の川市																									○
		岩出市																									○
		紀美野町																									○
		かつらぎ町																									○
		九度山町																									○
		高野町																									○
* 紀中																											
		有田市																									○
		御坊市																									○
		湯浅町																									○
		広川町																									○
		有田川町																									○
		美浜町																									○
		日高町																									○
		由良町																									○
		* 印南町																									○ 解
		* みなべ町																									○ 解
		日高川町																									○
南部																											
* 田辺・西牟婁																											
		* 田辺市田辺																									▼ 解 ○
		* 田辺市龍神																									解 解 ○
		* 田辺市中辺路																									解 解 ○
		* 田辺市大塔	解 (土砂災害)																								解 ○
		* 田辺市本宮	解 (土砂災害)																								▼ 解 ○
		* 白浜町	解 (土砂災害、浸水害)																								▼ 解 ○
		* 上富田町																									解 解 ○
		* すさみ町	解 (土砂災害、浸水害)																								解 解 ○
新宮・東牟婁																											
		新宮市	○ (土砂災害、浸水害)	○																							○
		那智勝浦町	○ (土砂災害、浸水害)	○																							○
		太地町	○ (土砂災害、浸水害)	○																							○
		古座川町	○ (土砂災害、浸水害)	○																							○
		北山村																									○
		串本町	○ (土砂災害、浸水害)	○																							○

問い合わせ先
 河川課 副課長 TEL073-441-3132
 令和2年09月25日 12:30 現在
 県土整備部 河川・下水道局 河川課

出水報告(第1報)

※数値については速報値であり、精査により変更があり得る。

1.降雨の状況 (09/25 12:30現在 主要183観測所)

1)累計雨量150mmを超過した観測所 (15観測所) 単位:[mm]

観測所名	市町村名	降り始め時期	累計雨量	7-8	8-9	9-10	10-11	11-12	最大時間雨量		
									測定値	日付	時間
栄	白浜町	09/25 01:40	151	1	57	29	53	4	57	09/25	8-9
日置	白浜町	09/25 03:00	150	2	54	67	21	1	67	09/25	9-10
古座川	古座川町	09/25 02:40	160	1	7	23	100	25	100	09/25	10-11
大山	串本町	09/25 03:10	172	1	5	77	73	14	77	09/25	9-10
滝の拝	古座川町	09/25 00:20	174	2	10	49	80	9	80	09/25	10-11
和深	串本町	09/25 03:30	170	2	5	53	93	14	93	09/25	10-11
日足	新宮市	09/25 01:10	170	6	19	37	56	15	56	09/25	10-11
新宮	新宮市	09/25 00:30	179	4	6	11	82	52	82	09/25	10-11
高田	新宮市	09/25 00:40	287	16	37	48	90	24	90	09/25	10-11
滝本	新宮市	09/25 00:20	165	6	16	39	54	15	54	09/25	10-11
西中野川	那智勝浦町	09/25 00:10	197	2	12	29	109	21	109	09/25	10-11
直柱	那智勝浦町	09/25 00:30	155	4	19	31	55	12	55	09/25	10-11
市野々	那智勝浦町	09/25 00:20	207	4	10	23	109	27	109	09/25	10-11
高津気	那智勝浦町	09/25 00:20	178	3	6	12	95	41	95	09/25	10-11
中里	那智勝浦町	09/25 00:50	175	1	4	18	112	34	112	09/25	10-11

注)累計雨量の「*」は、欠測値を含むことを表します。

2.河川水位の状況 (09/25 12:30現在 主要98観測所) 注)各矢印は、10分前との比較です。

現在、水防団待機水位を超過している河川 (6河川7観測所)

うち、はん濫注意水位を超過している河川 (5河川5観測所) [m]

水系名	河川名	観測所名	所在市町村	現在水位	はん濫 注意	堤防高		ピーク 水位	観測 時刻
						右岸	左岸		
田原川	田原川	出合橋	串本町	2.17↑	1.80	-	-	2.17	12:30
くじ野川	くじ野川	くじ野川	串本町	1.97↓	1.60	-	-	2.23	11:50
太田川	太田川	下里	那智勝浦町	2.79↑	2.50	-	-	2.79	12:30
新宮川	大塔川	川湯	田辺市	2.00↓	2.00	-	-	2.11	12:00

うち、はん濫危険水位を超過している河川 (1河川1観測所) [m]

水系名	河川名	観測所名	所在市町村	現在水位	はん濫 危険	堤防高		ピーク 水位	観測 時刻
						右岸	左岸		
太田川	太田川	南大居	那智勝浦町	4.38↑	3.90	-	-	4.38	12:30

3.県管理5ダムの状況

(09/25 12:30現在)

注)各矢印は、10分前との比較です。

ダム名	二川ダム	広川ダム	椿山ダム	切目川ダム	七川ダム
河川名	有田川	広川	日高川	切目川	古座川
設計洪水位(m)	203.4	158.0	209.1	160.0	118.0
夏季制限水位	194.0	-	187.6	-	106.5
予備放流水位	187.6	-	-	-	103.4
現在水位	187.77 ↓	136.63 ↑	186.26 →	149.57 ↑	104.37 ↑
計画高水流量	3000.0	290.0	4500.0	320.0	1380.0
洪水調節開始流量	700.0	40.0	600.0	30.0	103.0
現在流入量	38.69 ↑	4.23 ↓	84.88 ↑	10.71 ↓	273.40 ↑
現在放流量	58.65 ↓	2.31 →	83.89 ↑	5.64 ↑	16.01 ↑

- 二川ダムでは毎秒360m³までの放流を行っております。
- 広川ダムでは通常運用中です。
- 椿山ダムでは毎秒600m³までの放流を行っております。
- 切目川ダムでは通常運用中です。
- 七川ダムでは毎秒320m³までの放流を行っております。洪水調節中です。

和歌山県土砂災害警戒情報 第5号

令和2年9月25日 13時35分

和歌山県 和歌山地方気象台 共同発表

【警戒解除地域】

新宮市 那智勝浦町 太地町 古座川町 串本町

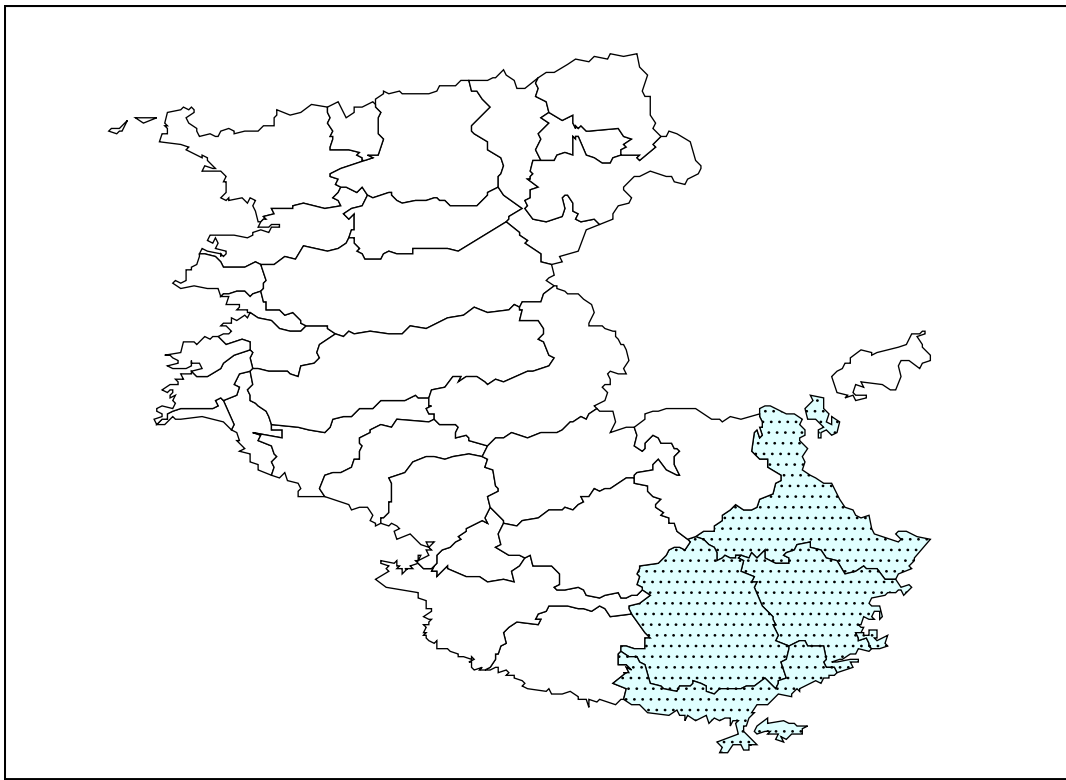
【警戒文】


<全警戒解除>

大雨が弱まり、多発的な土砂災害が発生するおそれは少なくなりました。

【補足情報】

危険度の分布は、和歌山県や気象庁のホームページで確認できます。
和歌山県「土砂災害警戒判定分布図」、気象庁「大雨警報（土砂災害）の危険度分布」



 警戒解除地域

問い合わせ先
073-441-3171（和歌山県県土整備部河川・下水道局砂防課）
<http://kasensabo02.pref.wakayama.lg.jp/>
073-422-1328（和歌山地方気象台）
<https://www.jma.go.jp/jp/doshamesh/>

避難勧告等集計


2020/9/25 12:00 時点

市町村	避難準備 (警戒レベル3)					避難勧告 (警戒レベル4)					避難指示 (警戒レベル4)					災害発生情報 (警戒レベル5)					市町村合計				
	地区数	対象世帯数	対象人数	避難世帯数	避難者数	地区数	対象世帯数	対象人数	避難世帯数	避難者数	地区数	対象世帯数	対象人数	避難世帯数	避難者数	地区数	対象世帯数	対象人数	避難世帯数	避難者数	地区数	対象世帯数	対象人数	避難世帯数	避難者数
合計	0	0	0	0	0	23	8,120	14,918	4	4	0	0	0	0	0	0	0	0	0	0	23	8,120	14,918	4	4
串本町	0	0	0	0	0	23	8,120	14,918	4	4	0	0	0	0	0	0	0	0	0	0	23	8,120	14,918	4	4

道路被害及び交通規制状況(令和2年9月25日大雨)

2020/9/25 12:00 現在

被災原因 1件(崩土 0件、路肩欠壊 0件、冠水 1件、越波 0件、倒木 0件、その他 0件)
 全面通行止 1件(崩土 0件、路肩欠壊 0件、冠水 1件、越波 0件、倒木 0件、その他 0件)
 片側通行規制 0件(崩土 0件、路肩欠壊 0件、冠水 0件、越波 0件、倒木 0件、その他 0件)
 その他規制 0件(崩土 0件、路肩欠壊 0件、冠水 0件、越波 0件、倒木 0件、その他 0件)

 ... 規制解除

現在の規制状況	
全面通行止	1
片側通行規制	0
その他規制	0

番号	路線名	箇所		規制原因	規制日時		規制延長 (km)	規制内容	迂回路		自動車アクセス不能集落		被害状況		復旧		備考
		起点	終点		日	時間			有無	路線名	有無	地区名	人身	物損	日	時間	
1	すさみ古座線	古座川町 月野瀬	古座川町月 野瀬	冠水	9月25日	11時30分	0.1	全面通行止	有	国道42号～ 国道371号	無		無	無			
2																	
3																	
4																	
5																	
6																	
7																	