

資料提供

令和3年7月2日9時30分  
和歌山県危機管理局

## 令和3年7月1日の大雨に伴う被害状況等について（第2報）

※これは速報であり、数値等は今後も変わることがあります。

※下線部は、前回からの変更箇所。

### 1 気象状況等

(1) 警報・注意報（和歌山地方气象台 7月2日7時14分発表）

・ 別紙のとおり

(2) 出水等の状況（①、②の詳細は別紙のとおり）

① 最大時間雨量（県観測情報 7月2日8時00分現在）

佐本中（すさみ町） 38ミリ

大杉（田辺市） 34ミリ

小河内（すさみ町） 34ミリ

② 累積雨量（県観測情報 7月2日8時00分現在）

佐本中（すさみ町） 435ミリ

蔵土（古座川町） 391ミリ

高田（新宮市） 387ミリ

(3) 土砂災害警戒情報（詳細は別紙のとおり）

田辺市田辺、白浜町、上富田町、すさみ町、那智勝浦町、串本町

※8時45分現在、県内の土砂災害警戒情報は全て解除済

### 2 人的・物的被害の状況

なし

### 3 避難指示等の状況（詳細は別紙のとおり）

警戒レベル	レベル5	レベル4	レベル3
避難情報	緊急安全確保	避難指示	高齢者等避難
発令市町村数	0	0	2（上富田町、串本町）

※ 最新情報（避難指示等の発令状況、避難所情報等）は、和歌山県ホームページ（防災わかやま）で確認することができます。（<http://bousai-portal.pref.wakayama.lg.jp/index.html>）

### 4 道路状況

・ 通行止め3件（規制区間3についての詳細は別紙のとおり）

【規制区間1】 国道42号 串本町田原～串本町津荷 延長3.1km

【規制開始時間】 7月1日22時50分

【解除予定時間】 現時点、規制解除見込みは立っていません

【規制区間2】 紀勢道 日置川IC～すさみ南IC（上下線） 延長15.7km

【規制開始時間】 7月2日5時40分

【解除予定時間】 現時点、規制解除見込みは立っていません

【規制区間3】 県道 田辺龍神線 田辺市上秋津地内～田辺市上秋津地内 延長2.5km

【規制開始時間】 7月2日6時30分

【解除予定時間】 現時点、規制解除見込みは立っていません

※ 最新情報は、和歌山県ホームページ（和歌山県道路情報）で確認することができます。

<http://www2.wagmap.jp/wakayamadoro/top/index.asp>

## 5 県の体制状況

- (1) 防災体制・水防体制
  - ・警戒体制2号
  - ・水防配備態勢2号
- (2) 配備人員（9時まで。以降通常勤務体制）
  - ・本庁27名、振興局37名、計64名

## 6 公共交通機関運航状況

(JR)

・くろしお12号 運転休止 新宮（6：29）発 新大阪（10：50）行

・きのくに線（紀勢本線） 運転見合わせ 周参見～紀伊勝浦駅間

※今後、特に被害等の発生がない場合、本報をもって終了します。

問い合わせ先

和歌山県総務部危機管理局

池岡、七瀧

TEL：073-441-2262

# 和歌山県気象警報・注意報（表形式）

令和3年7月2日07時14分  
和歌山地方気象台

南部では、2日夕方まで土砂災害に、2日昼前まで低い土地の浸水に警戒してください。

- ：発表 ▼：警報から注意報 ○：継続 解：解除 ■：特別警報発表 □：特別警報継続 ◇：特別警報から警報 ▽：特別警報から注意報
- 注1) ↑ は警報に、! は特別警報に切り替える可能性が高いことを示す。
- 注2) \* は、発表、警報から注意報、解除など発表状況の変化のほか、大雨特別警報、大雨警報の特に警戒すべき事項や警報に切り替える可能性など警報・注意報の内容に変化があった市町村等及び区域、地域を示す。
- 注3) 大雨特別警報、大雨警報には、特に警戒すべき事項(土砂災害、浸水害)を括弧内に示す。
- 注4) 大雨注意報、洪水注意報、高潮注意報(警報に切り替える可能性に言及されていないもの)は【警戒レベル2】。大雨警報、洪水警報、警報に切り替える可能性が高い高潮注意報は【警戒レベル3相当】。高潮警報、高潮特別警報は【警戒レベル4相当】。大雨特別警報は【警戒レベル5相当】。

天 気 予 報 区 域 用	地 域	市 町 村 等	警 報							注 意 報																	
			大 雨	洪 水	暴 風	暴 風 雪	大 雪	波 浪	高 潮	大 雨	洪 水	強 風	風 雪	大 雪	波 浪	高 潮	雷	融 雪	濃 霧	乾 燥	な だ れ	低 温	霜	着 氷	着 雪		
北部																											
紀北																											
		和歌山市																									
		海南市																									
		橋本市																									
		紀の川市																									
		岩出市																									
		紀美野町																									
		かつらぎ町																									
		九度山町																									
		高野町																									
紀中																											
		有田市																									
		御坊市																									
		湯浅町																									
		広川町																									
		有田川町																									
		美浜町																									
		日高町																									
		由良町																									
		印南町																									
		みなべ町																									
		日高川町																									
南部																											
田辺・西牟婁																											
		田辺市田辺	○ (土砂災害、浸水害)																								
		* 田辺市龍神																									
		* 田辺市中辺路																									
		田辺市大塔																									
		田辺市本宮																									
		白浜町	○ (土砂災害)																								
		上富田町	○ (土砂災害)																								
		すさみ町	○ (土砂災害)																								
新宮・東牟婁																											
		新宮市	○ (土砂災害)																								
		那智勝浦町	○ (土砂災害)																								
		太地町	○ (土砂災害)																								
		古座川町	○ (土砂災害)																								
		北山村																									
		串本町	○ (土砂災害)																								

問い合わせ先  
 河川課 副課長 TEL073-441-3137  
 令和3年07月02日 08:00 現在  
 県土整備部 河川・下水道局 河川課

## 出水報告(第2報)

※数値については速報値であり、精査により変更があり得る。

1.降雨の状況 (07/02 08:00現在 主要183観測所)  
 1)累計雨量350mmを超過した観測所 (10観測所) 単位:[mm]

観測所名	市町村名	降り始め時期	累計雨量	3-4	4-5	5-6	6-7	7-8	最大時間雨量		
									測定値	日付	時間
大杉	田辺市	06/30 17:30	363	11	12	16	25	12	34	07/01	16-17
佐本中	すさみ町	06/30 19:10	435	18	26	31	19	3	38	07/01	14-15
蔵土	古座川町	06/30 19:20	391	11	10	26	16	2	31	07/01	15-16
七川ダム	古座川町	06/30 19:20	361*	***	***	***	***	***	33	07/01	15-16
松根	古座川町	06/30 17:10	366*	***	***	***	***	***	33	07/01	15-16
滝の拝	古座川町	06/30 17:00	371*	***	***	***	***	***	26	07/01	20-21
小河内	すさみ町	06/30 19:00	367	8	17	27	9	3	34	07/01	14-15
高田	新宮市	06/30 19:40	387	17	12	13	20	3	26	07/01	0-1
滝本	新宮市	06/30 18:00	356	14	11	17	18	1	25	07/01	20-21
小原谷	新宮市	06/30 17:20	383	14	12	16	21	5	25	07/01	16-17

注)累計雨量の「\*」は、欠測値を含むことを表します。

2.河川水位の状況 (07/02 08:00現在 主要102観測所注)各矢印は、10分前との比較です。  
 現在、水防団待機水位を超過している河川 (7河川8観測所)  
 うち、はん濫注意水位を超過している河川 (1河川2観測所) [m]

水系名	河川名	観測所名	所在市町村	現在水位	はん濫 注意	堤防高		ピーク 水位	観測 時刻
						右岸	左岸		
古座川	古座川	月野瀬	古座川町	4.42 ↑	4.00	-	-	4.42	08:00
古座川	古座川	相瀬	古座川町	3.72 ↑	3.50	-	-	3.72	08:00

3.県管理5ダムの状況 (07/02 08:00現在) 注)各矢印は、10分前との比較です。

ダム名	二川ダム	広川ダム	椿山ダム	切目川ダム	七川ダム
河川名	有田川	広川	日高川	切目川	古座川
設計洪水水位(m)	203.4	158.0	209.1	160.0	118.0
夏季制限水位	194.0	-	187.6	-	106.5
予備放流水位	187.6	-	-	-	103.4
現在水位	187.76 ↑	137.69 ↑	186.09 →	150.34 ↑	107.46 ↑
計画高水流量	3000.0	290.0	4500.0	320.0	1380.0
洪水調節開始流量	700.0	40.0	600.0	30.0	103.0
現在流入量	16.99 ↓	2.94 ↓	138.05 →	18.48 ↑	357.65 ↑
現在放流量	13.99 ↓	2.38 ↑	138.05 →	15.16 ↑	212.82 ↑

- 二川ダムは通常運用中です。
- 広川ダムは通常運用中です。
- 椿山ダムでは毎秒600tまでの放流を行っております。
- 切目川ダムは通常運用中です。
- 七川ダムでは毎秒320tまでの放流を行っております。洪水調節中です。

# 和歌山県土砂災害警戒情報 第5号

令和3年7月2日 8時45分

和歌山県 和歌山地方気象台 共同発表

## 【警戒解除地域】

田辺市田辺 白浜町 上富田町 すさみ町 那智勝浦町 串本町

## 【警戒文】

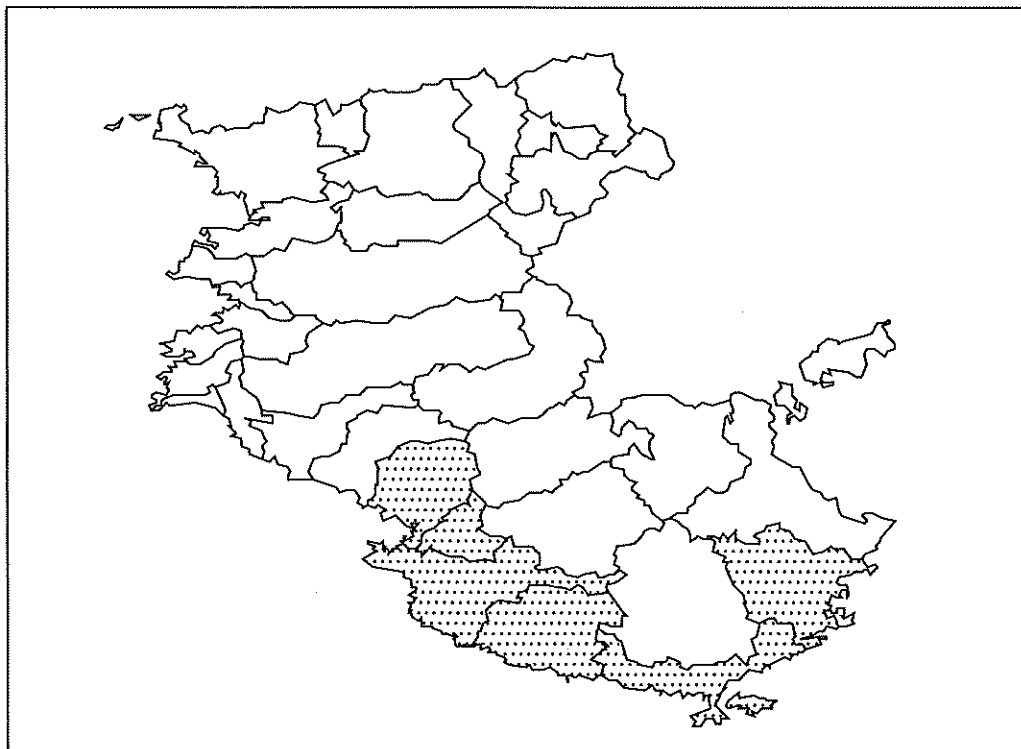
<全警戒解除>


大雨が弱まり、多発的な土砂災害が発生するおそれは少なくなりました。

## 【補足情報】

危険度の分布は、和歌山県や気象庁のホームページで確認できます。

和歌山県「土砂災害警戒判定分布図」、気象庁「大雨警報（土砂災害）の危険度分布」



 警戒解除地域

問い合わせ先

073-441-3171（和歌山県県土整備部河川・下水道局砂防課）

<http://kasensabo02.pref.wakayama.lg.jp/>

073-422-1328（和歌山地方気象台）

<https://www.jma.go.jp/bosai/risk/>

# 避難発令集計

2021/07/02 09:00 時点


※発令区分が「警戒区域」の場合は市町村合計には含まれません。

市町村	高齢者等避難 (警戒レベル3)					避難指示 (警戒レベル4)					緊急安全確保 (警戒レベル5)					警戒区域					市町村合計				
	地区数	対象世帯数	対象人数	避難世帯数	避難者数	地区数	対象世帯数	対象人数	避難世帯数	避難者数	地区数	対象世帯数	対象人数	避難世帯数	避難者数	地区数	対象世帯数	対象人数	避難世帯数	避難者数	地区数	対象世帯数	対象人数	避難世帯数	避難者数
合計	2	15,733	30,926	1	1	0	0	0	0	0	0	0	0	0	0	0	0	0	0	0	2	15,733	30,926	1	1
上富田町	1	7,326	15,621	0	0	0	0	0	0	0	0	0	0	0	0	0	0	0	0	0	1	7,326	15,621	0	0
串本町	1	8,407	15,305	1	1	0	0	0	0	0	0	0	0	0	0	0	0	0	0	0	1	8,407	15,305	1	1

# 道路被害及び交通規制状況(令和3年7月1日大雨警報)

2021/7/2 8:00 現在

被災原因 1件(崩土 0件、路肩欠壊 0件、冠水 0件、越波 0件、倒木 0件、その他 1件)  
 全面通行止 1件(崩土 0件、路肩欠壊 0件、冠水 0件、越波 0件、倒木 0件、その他 1件)  
 片側通行規制 0件(崩土 0件、路肩欠壊 0件、冠水 0件、越波 0件、倒木 0件、その他 0件)  
 その他規制 0件(崩土 0件、路肩欠壊 0件、冠水 0件、越波 0件、倒木 0件、その他 0件)

 ... 規制解除

現在の規制状況	
全面通行止	1
片側通行規制	0
その他規制	0

番号	路線名	箇所		規制原因	規制日時		規制延長 (km)	規制内容	迂回路		自動車アクセス不能集落		被害状況		復旧			備考
		起点	終点		日	時間			有無	路線名	有無	地区名	人身	物損	日	時間		
1	田辺龍神線	田辺市 上秋津地 内	田辺市 上秋津地内	落石のおそ れがあるた め	7月2日	6時30分	2.5	全面通行止	有	・国道311号 ・県道龍神中 辺路線	無		無	無				
2																		
3																		
4																		
5																		
6																		
7																		
8																		
9																		
10																		