

3 避難指示等の状況

- ・ なし

※最新情報（避難指示等の発令状況、避難所情報等）は、和歌山県ホームページ（防災わかやま）で確認することができます。

<http://bousai-portal.pref.wakayama.lg.jp/index.html>

4 道路状況

- ・ 被害等なし

※最新情報は、和歌山県ホームページ（和歌山県道路情報）で確認することができます。

<http://www2.wagmap.jp/wakayamadoro/top/index.asp>

5 県の体制状況

（1）防災体制・水防態勢

- ・ 警戒体制2号発令（9日2時39分）、解除（9日5時35分）

本庁、東牟婁振興局

- ・ 水防配備態勢第1号発令（9日2時39分）、解除（9日5時30分）

本庁、東牟婁振興局（新宮）

（2）配備人員

- ・ 本庁25名、振興局12名、計37名

6 公共交通機関運航状況（9日6時00分現在）

（JR）

- ・ きのくに線 新宮駅～串本駅 運転見合わせ

7 停電情報（9日6時00分現在）

- ・ なし

※ 今後、特に被害等の発生がない場合、本報をもって終了します。

問い合わせ先
和歌山県総務部危機管理局
瀬川、七瀬
TEL：073-441-2270

問い合わせ先
 河川課 副課長 TEL073-441-3132
 令和4年09月09日 05:00 現在
 県土整備部 河川・下水道局 河川課

出水報告(第1報)

※数値については速報値であり、精査により変更があり得る。

1.降雨の状況 (09/09 05:00現在 主要183観測所)

1)累計雨量70mmを超過した観測所 (7観測所) 単位:[mm]

観測所名	市町村名	降り始め時期	累計雨量	0-1	1-2	2-3	3-4	4-5	最大時間雨量		
									測定値	日付	時間
新宮	新宮市	09/09 00:20	87	32	32	18	5	0	32	09/09	0-1
高田	新宮市	09/09 00:30	79	9	23	26	21	0	26	09/09	2-3
太地	太地町	09/08 24:00	101	23	28	45	4	0	45	09/09	2-3
市野々	那智勝浦町	09/09 00:30	71	6	23	31	11	0	31	09/09	2-3
高津気	那智勝浦町	09/09 00:20	122	13	46	46	17	0	46	09/09	1-2
三輪崎	新宮市	09/09 00:10	124	40	44	30	9	1	44	09/09	1-2
勝浦	那智勝浦町	09/09 00:20	179	17	31	97	34	0	97	09/09	2-3

注)累計雨量の「*」は、欠測値を含むことを表します。

2.河川水位の状況 (09/09 05:00現在 主要102観測所 注)各矢印は、1時間前との比較です。

現在、水防団待機水位を超過している河川 (0河川0観測所)

うち、はん濫注意水位を超過している河川 (0河川0観測所) [m]

水系名	河川名	観測所名	所在市町村	現在水位	はん濫 注意	堤防高		ピーク 水位	観測 時刻
						右岸	左岸		

うち、避難判断水位を超過している河川 (0河川0観測所) [m]

水系名	河川名	観測所名	所在市町村	現在水位	避難 判断	堤防高		ピーク 水位	観測 時刻
						右岸	左岸		

うち、はん濫危険水位を超過している河川 (0河川0観測所) [m]

水系名	河川名	観測所名	所在市町村	現在水位	はん濫 危険	堤防高		ピーク 水位	観測 時刻
						右岸	左岸		

3.県管理5ダムの状況 (09/09 05:00現在) 注)各矢印は、10分前との比較です。

ダム名	二川ダム	広川ダム	椿山ダム	切目川ダム	七川ダム
河川名	有田川	広川	日高川	切目川	古座川
設計洪水水位(m)	203.4	158.0	209.1	160.0	118.0
夏季制限水位	194.0	-	187.6	-	106.5
予備放流水位	187.6	-	-	-	103.4
現在水位	188.57→	137.52↓	187.08→	149.16→	100.66↑
計画高水流量	3000.0	290.0	4500.0	320.0	1380.0
洪水調節開始流量	700.0	40.0	600.0	30.0	103.0
現在流入量	9.17→	0.43↓	28.30↑	1.86→	8.31↑
現在放流量	6.91→	0.51→	28.30→	1.86→	3.89↓

- 二川ダムでは通常運用中です。
- 広川ダムでは通常運用中です。
- 椿山ダムでは通常運用中です。
- 切目川ダムでは通常運用中です。
- 七川ダムでは通常運用中です。

和歌山県土砂災害警戒情報 第1号

令和4年9月9日 3時10分

和歌山県 和歌山地方気象台 共同発表

【警戒対象地域】

新宮市* 那智勝浦町*

*印は、新たに警戒対象となった市町村を示します。

【警戒文】

<概況>

降り続く大雨のため、土砂災害警戒区域等では命に危険が及ぶ土砂災害がいつ発生してもおかしくない非常に危険な状況です。

<とるべき措置>

避難が必要となる危険な状況となっています【警戒レベル4相当情報〔土砂災害〕】。崖の近くや谷の出口など土砂災害の発生しやすい地区にお住まいの方は、早めの避難を心がけるとともに、市町村から発表される避難指示などの情報に注意してください。

【補足情報】

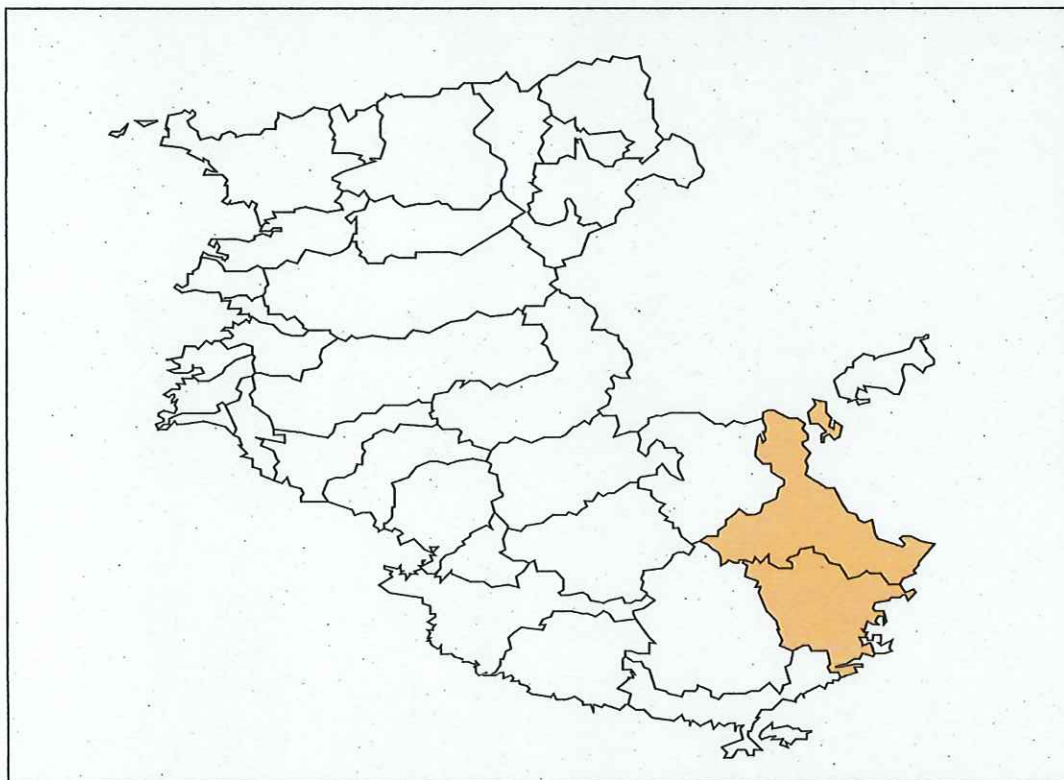
危険度の分布は、和歌山県や気象庁のホームページで確認できます。

和歌山県「土砂災害警戒判定分布図」

<http://kasensabo02.pref.wakayama.lg.jp/>

気象庁「土砂キキクル（大雨警報（土砂災害）の危険度分布）」

<https://www.jma.go.jp/bosai/risk/#elements:land>



警戒対象地域

問い合わせ先

073-441-3171（和歌山県県土整備部河川・下水道局砂防課）

073-422-1328（和歌山地方気象台）

和歌山県土砂災害警戒情報 第2号

令和4年9月9日 3時35分

和歌山県 和歌山地方気象台 共同発表

【警戒対象地域】

新宮市 那智勝浦町 太地町*

*印は、新たに警戒対象となった市町村を示します。

【警戒文】

<概況>

降り続く大雨のため、土砂災害警戒区域等では命に危険が及ぶ土砂災害がいつ発生してもおかしくない非常に危険な状況です。

<とるべき措置>

避難が必要となる危険な状況となっています【警戒レベル4相当情報〔土砂災害〕】。崖の近くや谷の出口など土砂災害の発生しやすい地区にお住まいの方は、早めの避難を心がけるとともに、市町村から発表される避難指示などの情報に注意してください。

【補足情報】

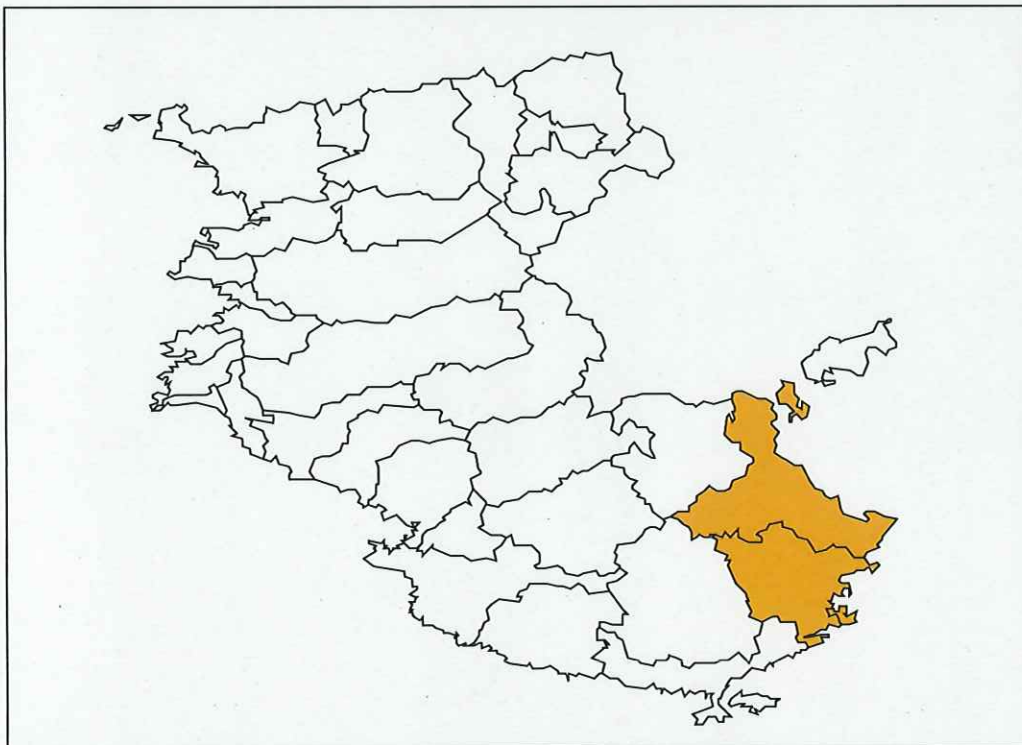
危険度の分布は、和歌山県や気象庁のホームページで確認できます。

和歌山県「土砂災害警戒判定分布図」

<http://kasensabo02.pref.wakayama.lg.jp/>

気象庁「土砂キキクル（大雨警報（土砂災害）の危険度分布）」

<https://www.jma.go.jp/bosai/risk/#elements:land>



問い合わせ先

073-441-3171（和歌山県県土整備部河川・下水道局砂防課）

073-422-1328（和歌山地方気象台）

和歌山県土砂災害警戒情報 第3号

令和4年9月9日 4時40分

和歌山県 和歌山地方気象台 共同発表

【警戒解除地域】

新宮市 那智勝浦町 太地町

【警戒文】

＜全警戒解除＞

大雨が弱まり、多発的な土砂災害が発生するおそれは少なくなりましたが、これまでの大雨で地盤が緩んでいます。引き続き局地的に土砂災害が発生するおそれがありますので、十分注意してください。

【補足情報】

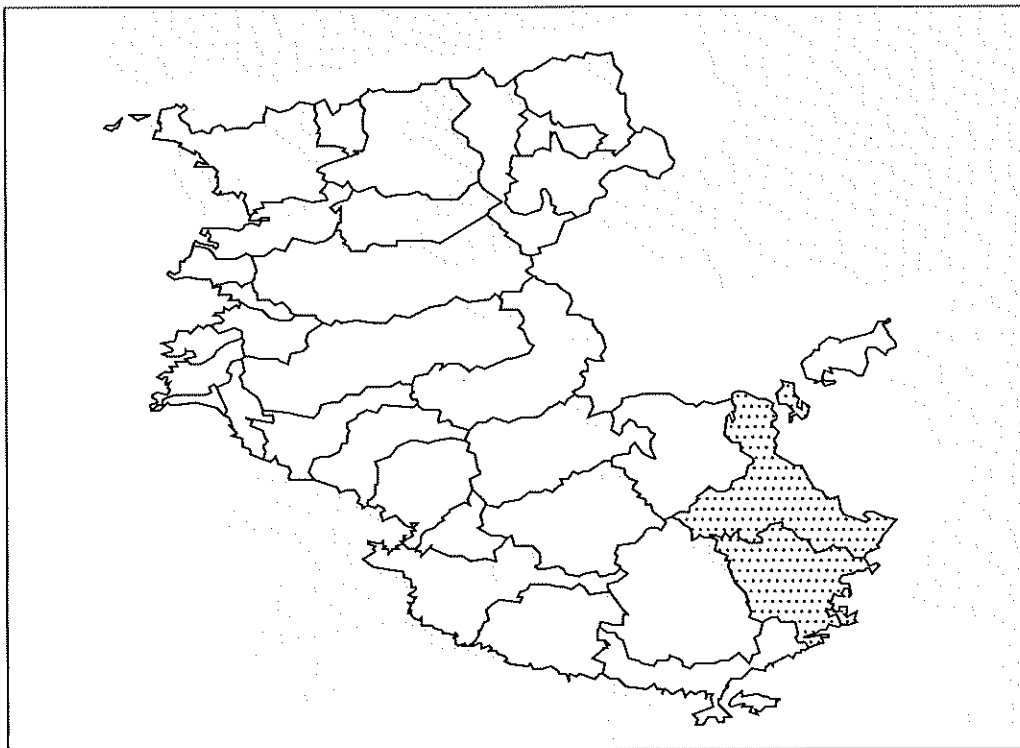
危険度の分布は、和歌山県や気象庁のホームページで確認できます。

和歌山県「土砂災害警戒判定分布図」

<http://kasensabo02.pref.wakayama.lg.jp/>

気象庁「土砂キキクル（大雨警報（土砂災害）の危険度分布）」

<https://www.jma.go.jp/bosai/risk/#elements:land>



問い合わせ先

073-441-3171（和歌山県県土整備部河川・下水道局砂防課）

073-422-1328（和歌山地方気象台）