

令和5年06月02日の台風2号に伴う被害状況等について（第2報）

※これは速報であり、数値等は今後も変わることがある。

※下線部は、前回からの変更箇所。

1 気象状況等

(1) 警報・注意報（和歌山地方気象台 2日12時55分発表）

- ・ 別紙のとおり

(2) 大雨等の状況（①、②の詳細は別紙のとおり）

① 最大時間雨量（県観測情報 2日16時現在）

湯浅町役場（湯浅町） 78ミリ

吉備（有田川町） 76ミリ

井口（有田川町） 76ミリ

② 累積雨量（県観測情報 2日16時現在）

高田（新宮市） 382ミリ

小原谷（新宮市） 352ミリ

小川ダム（日高川町） 343ミリ

(3) 土砂災害警戒情報（詳細は別紙のとおり）

- ・ 和歌山市 海南市 橋本市 有田市 御坊市 田辺市 紀の川市 紀美野町
かつらぎ町 九度山町 高野町 湯浅町 広川町 有田川町 美浜町 日高町
由良町 印南町 みなべ町 日高川町

2 人的・物的被害の状況（詳細は別紙のとおり）

	人的被害				住家被害（区分が判明しているもの）						非住家被害 棟	その他被害 箇所
	死者 人	行方不明者 人	負傷者		全壊 棟	大規模半壊 棟	半壊 棟	一部破損 棟	床上浸水 棟	床下浸水 棟		
			重傷 人	軽傷 人								
合計	0	0	<u>1</u>	0	0	0	<u>1</u>	<u>1</u>	<u>1</u>	<u>3</u>	<u>2</u>	<u>12</u>

3 避難指示等の状況（詳細は別紙のとおり）

警戒 レベル	レベル5	レベル4	レベル3
避難 情報	緊急安全確保	避難指示	高齢者等避難
発令 市町村数	<u>4</u>	<u>12</u>	<u>12</u>

※最新情報（避難指示等の発令状況、避難所情報等）は、和歌山県ホームページ（防災わかやま）で確認することができます。

<http://bousai-portal.pref.wakayama.lg.jp/index.html>

4 道路状況（詳細は別紙のとおり）

- ・ 全面通行止め 70件
- ・ 片側通行規制 0件
- ・ 車線規制 0件

※最新情報は、和歌山県ホームページ（和歌山県道路情報）で確認することができます。

<https://wakayamaken.geocloud.jp/mp/7>

5 県の体制状況

（1）防災体制・水防態勢

- ・ 配備体制2号
- ・ 水防配備態勢第3号

6 市町村の災害対策本部設置状況

- ・ 02日 12時00分 橋本市
- ・ 02日 12時28分 御坊市
- ・ 02日 10時00分 新宮市
- ・ 02日 11時35分 かつらぎ町
- ・ 02日 13時12分 九度山町
- ・ 02日 15時18分 高野町
- ・ 02日 11時00分 白浜町

- ・ 02日 13時 00分 上富田町

7 公共交通機関運航状況

(JR)

- ・ 和歌山線：和歌山駅～五条駅 終日運転取りやめ
- ・ きのくに線：御坊駅～新宮駅間 終日運転取りやめ
- ・ 阪和線：日根野駅～和歌山駅間 終日運転取りやめ

(南海電鉄)

- ・ 南海線：難波駅～和歌山市間 運転見合わせ
- ・ 加太線：和歌山市駅～加太駅間 運転見合わせ
- ・ 和歌山港線：和歌山市駅～和歌山港駅間 運転見合わせ
- ・ 高野線：北野田駅～極楽橋駅間 運転見合わせ
- ・ 高野山ケーブルカー：極楽橋駅～高野山駅間 運転見合わせ

(和歌山電鉄)

- ・ 貴志川線：和歌山駅～貴志駅間 全線運転見合わせ

(南海フェリー)

- ・ 6月2日(金) 下り8便欠航、上り9便欠航

6月3日(土) 下り1便欠航、上り2便欠航

(南紀白浜空港)

- ・ 6月2日 朝・昼・夕

(出発欠航便 9時20分発、13時45分発、18時30分発)

(到着欠航便 8時45分着、12時50分着、17時45分着)

8 停電情報 (2日 16時 12分現在)

- ・ 和歌山県全域 約 1,660 軒

(内訳)

橋本市 約 120 軒

有田市 約 70 軒

御坊市 10 軒未満

紀美野町 約 280 軒

かつらぎ町 約 310 軒

九度山町 約 650 軒

高野町 約 90 軒

有田川町 約 70 軒

日高川町 約 60 軒

問い合わせ先

和歌山県総務部危機管理局

野口、山本

TEL : 073-441-2270

問い合わせ先
 河川課 副課長 TEL073-441-3132
 令和5年06月02日 16:00 現在
 県土整備部 河川・下水道局 河川課

出水報告(第3報)

※数値については速報値であり、精査により変更があり得る。

1.降雨の状況 (06/02 16:00現在 主要183観測所)

1)累計雨量300mmを超過した観測所 (18観測所) 単位:[mm]

観測所名	市町村名	降り始め時期	累計雨量	11-12	12-13	13-14	14-15	15-16	最大時間雨量		
									測定値	日付	時間
湯浅町役場	湯浅町	06/01 20:30	312	78	61	37	9	22	78	06/02	11-12
吉備	有田川町	06/01 20:30	302	76	57	34	10	24	76	06/02	11-12
井口	有田川町	06/01 20:30	303	76	57	34	9	29	76	06/02	11-12
下湯川	有田川町	06/01 21:00	304	22	69	31	16	31	69	06/02	12-13
椿山ダム	日高川町	06/01 20:20	300	14	24	32	40	36	40	06/02	14-15
小川(ダ)	日高川町	06/01 20:50	343	18	23	38	36	35	40	06/02	6-7
寒川	日高川町	06/01 20:30	318*	***	***	***	***	***	43	06/02	14-15
畑	由良町	06/01 20:20	304	66	69	31	13	17	69	06/02	12-13
高野	みなべ町	06/01 20:00	302	8	13	41	40	22	41	06/02	13-14
八斗蒔	日高川町	06/01 20:40	330*	***	***	***	***	***	39	06/02	6-7
下山路	田辺市	06/01 20:30	308	10	16	39	42	15	42	06/02	14-15
兵生	田辺市	06/01 20:30	326	20	19	40	38	9	40	06/02	13-14
大杉	田辺市	06/01 16:50	337*	***	***	***	***	***	34	06/02	10-11
松根	古座川町	06/01 16:00	324	20	6	16	12	7	33	06/02	6-7
新宮	新宮市	06/01 12:00	315	20	6	5	8	1	31	06/02	6-7
高田	新宮市	06/01 12:00	382	31	18	21	15	8	36	06/02	6-7
滝本	新宮市	06/01 12:00	305	19	7	17	12	5	33	06/02	10-11
小原谷	新宮市	06/01 16:30	352*	***	***	***	***	***	31	06/02	10-11

注)累計雨量の「*」は、欠測値を含むことを表します。

2.河川水位の状況 (06/02 16:00現在 主要113観測所 注)各矢印は、10分前との比較です。

現在、水防団待機水位を超過している河川 (18河川18観測所)

はん濫注意水位を超過している河川 (15河川20観測所)

避難判断水位を超過している河川 (5河川7観測所) [m]

水系名	河川名	観測所名	所在市町村	現在水位	避難判断	堤防高		ピーク水位	観測時刻
						右岸	左岸		
有田川	有田川	金屋	有田川町	5.72 ↑	5.30	-	-	5.72	16:00
有田川	有田川	粟生	有田川町	6.23 ↑	5.50	-	-	6.23	16:00
日高川	日高川	川辺	日高川町	6.58 ↑	6.30	-	-	6.58	16:00
日高川	日高川	川原河	日高川町	4.92 ↑	4.60	-	-	4.92	16:00
左会津川	左会津川	高山寺	田辺市	4.16 ↑	4.10	-	-	4.16	16:00
新宮川	熊野川	日足	新宮市	6.69 ↑	6.10	-	-	6.69	16:00
太田川	太田川	南大居	那智勝浦町	2.75 ↓	3.50	-	-	3.79	10:30

はん濫危険水位を超過している河川 (10河川13観測所) [m]

水系名	河川名	観測所名	所在市町村	現在水位	はん濫危険	堤防高		ピーク水位	観測時刻
						右岸	左岸		
紀の川	貴志川	野上新橋	海南市	8.26 ↑	4.80	-	-	8.26	16:00
紀の川	貴志川	小川橋	紀美野町	9.98 ↓	5.50	-	-	9.99	15:50
紀の川	貴志川	永宝橋	紀美野町	4.37 ↓	3.70	-	-	5.40	14:20
紀の川	和田川	広見橋	和歌山市	2.71 ↓	2.70	-	-	3.03	14:30
日方川	日方川	海南橋	海南市	2.76 ↓	2.40	-	-	3.77	12:50
加茂川	加茂川	下	海南市	2.32 ↑	2.20	-	-	3.21	13:30
亀の川	亀の川	大師橋	海南市	2.51 ↑	2.10	-	-	3.18	13:50
亀の川	亀の川	羽鳥橋	和歌山市	2.86 ↓	2.60	-	-	3.36	14:20
山田川	山田川	三之橋	湯浅町	1.79 ↓	2.30	-	-	3.19	13:30
広川	広川	新広橋	広川町	2.12 ↓	2.40	-	-	2.74	13:10
印南川	印南川	山口	印南町	3.36 ↓	3.60	-	-	3.60	15:00
切目川	切目川	古井	印南町	3.76 ↑	3.40	-	-	3.76	16:00
南部川	南部川	谷口	みなべ町	3.05 ↑	2.90	-	-	3.05	16:00

3県管理5ダムの状況 (06/02 16:00現在) 注)各矢印は、10分前との比較です。

ダム名	二川ダム	広川ダム	椿山ダム	切目川ダム	七川ダム
河川名	有田川	広川	日高川	切目川	古座川
設計洪水水位(m)	203.4	158.0	209.1	160.0	118.0
夏季制限水位	194.0	-	-	-	106.5
予備放流水位	187.6	-	-	-	103.4
現在水位	192.47 ↑	143.88 ↑	194.78 ↑	154.77 ↑	108.65 ↑
計画高水流量	3000.0	290.0	4500.0	320.0	1380.0
洪水調節開始流量	700.0	40.0	600.0	30.0	103.0
現在流入量	1219.78 ↑	67.96 ↓	1697.75 ↑	170.78 ↑	354.97 ↓
現在放流量	817.93 ↑	24.71 ↑	1480.52 ↑	108.91 ↑	227.32 ↑

- 二川ダムでは毎秒1000tまでの放流を行っております。洪水調節中です。
- 広川ダムでは毎秒40tまでの放流を行っております。洪水調節中です。
- 椿山ダムでは毎秒1650までの放流を行っております。洪水調節中です。
- 切目川ダムでは自然調節方式により洪水調節中です。
- 七川ダムでは毎秒320tまでの放流を行っております。洪水調節中です。

和歌山県土砂災害警戒情報 第8号

令和5年6月2日 16時43分

和歌山県 和歌山地方気象台 共同発表

【警戒対象地域】

和歌山市 海南市 橋本市 有田市 御坊市 田辺市田辺 田辺市龍神 紀の川市
紀美野町 かつらぎ町かつらぎ かつらぎ町花園 九度山町 高野町 湯浅町 広川町
有田川町吉備金屋 有田川町清水 美浜町 日高町 由良町 印南町 みなべ町
日高川町川辺 日高川町中津 日高川町美山

【警戒解除地域】

岩出市

【警戒文】

<概況>

降り続く大雨のため、土砂災害警戒区域等では命に危険が及ぶ土砂災害がいつ発生してもおかしくない非常に危険な状況です。

<とるべき措置>

避難が必要となる危険な状況となっています【警戒レベル4相当情報〔土砂災害〕】。
崖の近くや谷の出口など土砂災害の発生しやすい地区にお住まいの方は、早めの避難を心がけるとともに、市町村から発表される避難指示などの情報に注意してください。

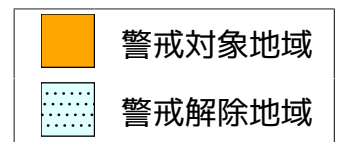
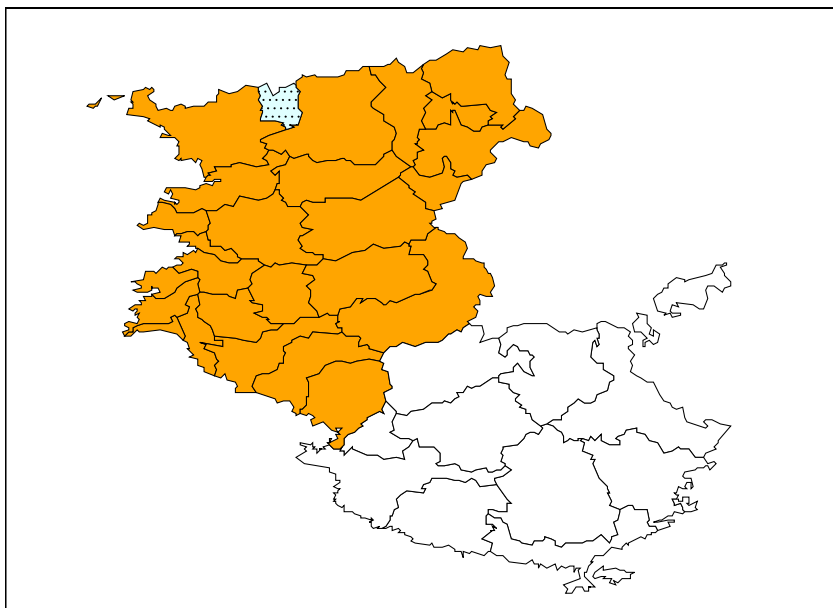
【補足情報】

危険度の分布は、和歌山県や気象庁のホームページで確認できます。
和歌山県「土砂災害警戒判定分布図」

<http://kasensabo02.pref.wakayama.lg.jp/>

気象庁「土砂キキクル（大雨警報（土砂災害）の危険度分布）」

<https://www.jma.go.jp/bosai/risk/#elements:land>



問い合わせ先

073-441-3171（和歌山県県土整備部河川・下水道局砂防課）

073-422-1328（和歌山地方気象台）

被害状況別紙
【人的被害】

2023/06/02 16:00

市町村名	発生場所	発生日時	人的被害（人）					被害状況 詳細	対応状況 詳細
			死者	うち災害 関連死	行方 不明	負傷者 重 傷	負傷者 軽 傷		
新宮市	徐福	2023/06/02 14:37				1		避難中に風に煽られ転倒。腰部から臀部にかけて負傷。	新宮市消防本部救急隊で対応済

市町村名	発生場所	住家被害(棟)					被害状況 詳細	対応状況 詳細
		全壊	半壊	一部 破損	床上 浸水	床下 浸水		
みなべ町	東本庄						住家裏山の畑が崩れ、崩土が家屋に接している。	
紀美野町	吉野					1	床下浸水	
高野町	大字高野山					1	床下浸水	
由良町	大引						浸水	
由良町	大字網代						浸水	
由良町	戸津井						浸水	
由良町	大字阿戸						浸水	
由良町	神谷						浸水	
由良町	衣奈						浸水	
由良町	大字里						住宅浸水	
由良町	大引						浸水	
由良町	大字里						浸水	
高野町	花坂					1	床下浸水	
由良町	大字里						浸水	
由良町	大字里						浸水	
由良町	大字里						浸水	
由良町	大字里						浸水	
由良町	畑						浸水	
由良町	畑						浸水	
由良町	中						浸水	
九度山町	中古沢						家屋への土砂浸入	上古沢コミュニティ消防センターへ避難済
九度山町	中古沢						家屋崩壊土砂浸入	
由良町	大字里				1		床上浸水	
由良町	大字里				1		床上浸水	
有田川町	北野川		1					
有田川町	北野川			1				

被害状況別紙
【非住家被害】

2023/06/02 16:00

市町村名	発生場所	非住家被害(棟)		被害状況 詳細	対応状況 詳細
		公共建物	その他		
みなべ町	東本庄		1	床下浸水(納屋)	
有田市	下中島	1		県有施設一部浸水(第1報修正)	現場確認中

被害状況別紙
【その他被害】

2023/06/02 16:00

市町村名	被害種別 (公共施設/その他)	発生場所	被害状況 詳細	対応状況 詳細
みなべ町	その他	晩稲	河川管理道の浸食により 通行止め	
九度山町	その他	大字椎出	擁壁問題なし 擁壁の山手側3m×3mの 土が崩れている 住家被害なし	ブルーシートを被せて対応
九度山町	その他	大字九度山	国道370土砂崩れのため 通行止め	15時50分に伊都振興局が 対応中
和歌山市	その他	紀三井寺	急傾斜地崩壊	
高野町	その他	杖ヶ藪	川津高野線(河合橋～下 筒香館)土砂により通行	
みなべ町	その他	東本庄	法面崩壊による通行止め	通行止め
高野町	その他	大字高野山	道路冠水のため通行止め	
橋本市	その他	かつらぎ町中飯降	紀北青少年の家(紀北公 園)の敷地(斜面地)が崩 れ、隣接する町道に土砂 が流出し寸断。	・町道寸断のため、かつら ぎ町へ報告。(紀北青少 年の家→町) 町職員ではからってお り、対応については未定。
高野町	その他	大字細川	隣接する河川の増水のため 通行止め	
九度山町	その他	大字九度山	町道50号崩土	通行止め
紀の川市	その他	貴志川町岸小野	幼稚園 床上浸水	
湯浅町	その他	大字吉川		
海南市	その他	且来	ライフライン 電気:使用不可 水道:使用不可 床上浸水	
九度山町	その他	大字九度山	児童館奥の道倒木通行止 め	
橋本市	その他	南馬場	土砂崩れで道通行止め 家2件孤立状態	

避難発令集計


※発令区分が「警戒区域」の場合は、市町村合計に含まれません。

No	市町村	高齢者等避難 (警戒レベル3)				避難指示 (警戒レベル4)				緊急安全確保 (警戒レベル5)				警戒区域				自主避難等		市町村合計			
		対象世帯数	対象人数	避難世帯数	避難者数	対象世帯数	対象人数	避難世帯数	避難者数	対象世帯数	対象人数	避難世帯数	避難者数	対象世帯数	対象人数	避難世帯数	避難者数	対象世帯数	避難者数	対象世帯数	対象人数	避難世帯数	避難者数
1	合計	87798	177543	5	6	158019	341214	2	89	11042	23889	0	0	0	0	0	0	58	159	256859	542646	65	254
2	和歌山市	0	0	0	0	24211	51274	1	2	0	0	0	0	0	0	0	0	0	0	24211	51274	1	2
3	海南市	0	0	0	0	15805	34062	0	47	9275	19929	0	0	0	0	0	0	4	25080	53991	0	51	
4	橋本市	0	0	0	0	27482	59910	0	0	0	0	0	0	0	0	0	0	94	27482	59910	0	94	
5	有田市	11560	25957	0	0	0	0	0	0	0	0	0	0	0	0	0	0	0	0	11560	25957	0	0
6	御坊市	10788	22304	0	0	0	0	0	0	0	0	0	0	0	0	0	0	3	10788	22304	0	3	
7	田辺市	5637	10271	0	0	29373	60504	0	0	0	0	0	0	0	0	0	0	0	0	35010	70775	0	0
8	新宮市	14293	26398	5	6	0	0	0	0	0	0	0	0	0	0	0	0	0	0	14293	26398	5	6
9	紀の川市	0	0	0	0	26959	59786	0	0	0	0	0	0	0	0	0	0	0	0	26959	59786	0	0
10	岩出市	0	0	0	0	0	0	0	0	0	0	0	0	0	0	0	0	0	0	0	0	0	0
11	紀美野町	0	0	0	0	4074	8057	0	0	0	0	0	0	0	0	0	0	0	0	4074	8057	0	0
12	かつらぎ町	0	0	0	0	7172	15779	0	0	0	0	0	0	0	0	0	0	18	7172	15779	0	18	
13	九度山町	0	0	0	0	0	0	0	0	1767	3960	0	0	0	0	0	0	0	0	1767	3960	0	0
14	高野町	0	0	0	0	1564	2796	0	0	0	0	0	0	0	0	0	0	0	0	1564	2796	0	0
15	湯浅町	5316	11229	0	0	0	0	0	0	0	0	0	0	0	0	0	0	20	5316	11229	0	20	
16	広川町	0	0	0	0	0	0	0	0	0	0	0	0	0	0	0	0	41	0	0	41	0	
17	有田川町	10694	25518	0	0	0	0	0	0	0	0	0	0	0	0	0	0	0	0	10694	25518	0	0
18	美浜町	0	0	0	0	3086	6746	0	0	0	0	0	0	0	0	0	0	0	0	3086	6746	0	0
19	日高町	0	0	0	0	3256	7951	0	0	0	0	0	0	0	0	0	0	0	0	3256	7951	0	0
20	由良町	0	0	0	0	2661	5407	0	22	0	0	0	0	0	0	0	0	0	0	2661	5407	0	22
21	印南町	0	0	0	0	3376	7815	0	0	0	0	0	0	0	0	0	0	0	0	3376	7815	0	0
22	みなべ町	0	0	0	0	4807	11886	1	9	0	0	0	0	0	0	0	0	0	0	4807	11886	1	9
23	日高川町	0	0	0	0	4193	9241	0	9	0	0	0	0	0	0	0	0	0	0	4193	9241	0	9
24	白浜町	1612	2822	0	0	0	0	0	0	0	0	0	0	0	0	0	0	0	0	1612	2822	0	0
25	上富田町	7350	15660	0	0	0	0	0	0	0	0	0	0	0	0	0	0	0	0	7350	15660	0	0
26	すさみ町	2041	3684	0	0	0	0	0	0	0	0	0	0	0	0	0	0	0	0	2041	3684	0	0
27	那智勝浦町	7480	13942	0	0	0	0	0	0	0	0	0	0	0	0	0	15	18	7480	13942	15	18	
28	太地町	1554	2877	0	0	0	0	0	0	0	0	0	0	0	0	0	0	0	0	1554	2877	0	0
29	古座川町	1376	2408	0	0	0	0	0	0	0	0	0	0	0	0	0	2	2	1376	2408	2	2	
30	北山村	0	0	0	0	0	0	0	0	0	0	0	0	0	0	0	0	0	0	0	0	0	0
31	串本町	8097	14473	0	0	0	0	0	0	0	0	0	0	0	0	0	0	0	0	8097	14473	0	0

道路被害及び交通規制状況(令和5年6月2日)

2023/6/2 16:00 現在

被災原因 42件(崩土 5件、路肩欠壊 0件、冠水 33件、越波 1件、倒木 0件、その他 3件)
 全面通行止 42件(崩土 5件、路肩欠壊 0件、冠水 33件、越波 1件、倒木 0件、その他 3件)
 片側通行規制 0件(崩土 0件、路肩欠壊 0件、冠水 0件、越波 0件、倒木 0件、その他 0件)
 その他規制 0件(崩土 0件、路肩欠壊 0件、冠水 0件、越波 0件、倒木 0件、その他 0件)

 ... 規制解除


現在の規制状況	
全面通行止	42
片側通行規制	0
その他規制	0

番号	路線名	箇所		規制原因	規制日時		規制延長(km)	規制内容	迂回路		自動車アクセス不能集落		被害状況		復旧		備考
		起点	終点		日	時間			有無	路線名	有無	地区名	人身	物損	日	時間	
1	御坊由良線	和歌山県日高郡由良町大字大引	和歌山県日高郡由良町大字大引	越波	2023/6/1	16:00	1.734	全面通行止	有	由良町道	無		無	無			側一県立白崎青少年の家まで
2	高田相賀線	和歌山県新宮市相賀	和歌山県新宮市相賀	冠水	2023/6/2	8:00	0.463	全面通行止	有	国道168号外	無		無	無			
3	たかの金屋線	みなべ町高野	みなべ町高野	その他	2023/6/2	10:30	0.04	全面通行止	有	みなべ町道	無		無	無			
4	岩出海南線	和歌山市口須佐	和歌山市平尾	冠水	2023/6/2	11:00	4.033	全面通行止	有	和歌山市道	無		無	無			事前通行規制
5	岬加太港線	和歌山市大川	和歌山市加太	その他	2023/6/2	11:35	2.946	全面通行止	有	県道和歌山阪南線	無		無	無			事前通行規制
6	日高印南線	日高川町鐘巻	御坊市藤田町	冠水	2023/6/2	12:30	0.33	全面通行止	有	御坊市道	無		無	無			
7	御坊由良線	由良町神谷	由良町神谷	冠水	2023/6/2	12:30	1.082	全面通行止	有	由良町道	無		無	無			
8	中尾名手市場線	紀の川市切畑	紀の川市切畑	崩土	2023/6/2	12:00	0.068	全面通行止	無		有		無	無			
9	国道424号	海南市ひや水	海南市海老谷	冠水	2023/6/2	12:50	0.152	全面通行止	有		無		無	無			
10	小野田内原線	海南市且来	海南市小野田	冠水	2023/6/2	13:00	2.079	全面通行止	有	海南市道	無		無	無			

道路被害及び交通規制状況(令和5年6月2日)

2023/6/2 16:00 現在

被災原因 42件(崩土 5件、路肩欠壊 0件、冠水 33件、越波 1件、倒木 0件、その他 3件)
 全面通行止 42件(崩土 5件、路肩欠壊 0件、冠水 33件、越波 1件、倒木 0件、その他 3件)
 片側通行規制 0件(崩土 0件、路肩欠壊 0件、冠水 0件、越波 0件、倒木 0件、その他 0件)
 その他規制 0件(崩土 0件、路肩欠壊 0件、冠水 0件、越波 0件、倒木 0件、その他 0件)

 ... 規制解除


現在の規制状況	
全面通行止	42
片側通行規制	0
その他規制	0

番号	路線名	箇所		規制原因	規制日時		規制延長(km)	規制内容	迂回路		自動車アクセス不能集落		被害状況		復旧		備考
		起点	終点		日	時間			有無	路線名	有無	地区名	人身	物損	日	時間	
11	国道480号	有田市山田原	有田市下中島	冠水	2023/6/2	12:00	0.631	全面通行止	有	国道42号	無		無	無			
12	御坊由良線	日高町小浦	日高町小浦	崩土	2023/6/2	13:00	1.437	全面通行止	有	比井紀伊内原線	無		無	無			
13	御坊湯浅線	広川町広	広川町広	冠水	2023/6/2	12:00	0.284	全面通行止	有	広川町道	無		無	無			
14	有田湯浅線	湯浅町栖原	湯浅町栖原	冠水	2023/6/2	12:00	0.296	全面通行止	有	国道42号	無		無	無			
15	和歌山橋本線	紀の川市竹房	紀の川市竹房	冠水	2023/6/2	12:00	0.23	全面通行止	有	国道24号	無		無	無			
16	吉原湯浅線	有田川町徳田	有田川町徳田	崩土	2023/6/2	13:00	0.467	全面通行止	有		無		無	無			
17	国道370号	海南市大野中	海南市鳥居	冠水	2023/6/2	13:20	1.366	全面通行止	有		無		無	無			
18	国道168号	本宮町大居	本宮町大居	崩土	2023/6/2	13:30		全面通行止	無		無		無	無			
19	御坊由良線	美浜町三尾	美浜町和田	冠水	2023/6/2	13:10	2.475	全面通行止	有	柏御坊線	無		無	無			
20	泉佐野打田線	紀の川市北勢田	紀の川市神通	その他	2023/6/2	13:10	6.207	全面通行止	有	泉佐野岩出線	無		無	無			大阪方面通行不可
21	海南金屋線	海南市馬場町1丁目	海南市井田	冠水	2023/6/2	14:00	1.139	全面通行止	無		無		無	無			

道路被害及び交通規制状況(令和5年6月2日)

2023/6/2 16:00 現在

被災原因 42件(崩土 5件、路肩欠壊 0件、冠水 33件、越波 1件、倒木 0件、その他 3件)
 全面通行止 42件(崩土 5件、路肩欠壊 0件、冠水 33件、越波 1件、倒木 0件、その他 3件)
 片側通行規制 0件(崩土 0件、路肩欠壊 0件、冠水 0件、越波 0件、倒木 0件、その他 0件)
 その他規制 0件(崩土 0件、路肩欠壊 0件、冠水 0件、越波 0件、倒木 0件、その他 0件)

 ... 規制解除


現在の規制状況	
全面通行止	42
片側通行規制	0
その他規制	0

番号	路線名	箇所		規制原因	規制日時		規制延長(km)	規制内容	迂回路		自動車アクセス不能集落		被害状況		復旧		備考
		起点	終点		日	時間			有無	路線名	有無	地区名	人身	物損	日	時間	
22	和歌山橋本線	貴志川町長山	貴志川町長原	冠水	2023/6/2	12:00	1.13	全面通行止	無		無		無	無			
23	和歌山海南線	海南市岡田	海南市岡田	冠水	2023/6/2	14:00	1.086	全面通行止	無		無		無	無			
24	岩出海南線	和歌山市口須佐	和歌山市伊太祁曾	冠水	2023/6/2	13:00	0.283	全面通行止	無		無		無	無			
25	御坊美山線	日高川町高津尾	日高川町姉子	冠水	2023/6/2	14:30	3.576	全面通行止	無		無		無	無			
26	国道424号	貴志川町北	貴志川町北	冠水	2023/6/2	12:00	0.481	全面通行止	無		無		無	無			
27	垣内貴志川線	紀美野町国木原	桃山町調月	冠水	2023/6/2	14:00	0.209	全面通行止	無		無		無	無			
28	国道424号	海南市沖野々	海南市野上中	冠水	2023/6/2	14:35	1.107	全面通行止	無		無		無	無			
29	国道480号	有田川町栗生	有田川町栗生	崩土	2023/6/2	13:00	1.106	全面通行止	無		無		無	無			
30	和歌山橋本線	貴志川町長山	和歌山市吉礼	冠水	2023/6/2	13:00	4.842	全面通行止	無		無		無	無			
31	和歌山野上線	和歌山市伊太祁曾	和歌山市山東中	冠水	2023/6/2	13:00	0.799	全面通行止	無		無		無	無			
32	桃山丸栖線	貴志川町丸栖	貴志川町丸栖	冠水	2023/6/2	15:00	1044	全面通行止	無		無		無	無			

道路被害及び交通規制状況(令和5年6月2日)

2023/6/2 16:00 現在

被災原因 42件(崩土 5件、路肩欠壊 0件、冠水 33件、越波 1件、倒木 0件、その他 3件)
 全面通行止 42件(崩土 5件、路肩欠壊 0件、冠水 33件、越波 1件、倒木 0件、その他 3件)
 片側通行規制 0件(崩土 0件、路肩欠壊 0件、冠水 0件、越波 0件、倒木 0件、その他 0件)
 その他規制 0件(崩土 0件、路肩欠壊 0件、冠水 0件、越波 0件、倒木 0件、その他 0件)

 ... 規制解除

現在の規制状況	
全面通行止	42
片側通行規制	0
その他規制	0

番号	路線名	箇所		規制原因	規制日時		規制延長(km)	規制内容	迂回路		自動車アクセス不能集落	被害状況	復旧		備考	
		起点	終点		日	時間			有無	路線名			有無	地区名		人身
33	吉備金屋線	有田川町垣倉	有田川町垣倉	冠水	2023/6/2	14:00	1.087	全面通行止	無		無	無	無			
34	和歌山海南線	和歌山市紀三井寺	和歌山市内原	冠水	2023/6/2	14:00	1.105	全面通行止	無		無	無	無			
35	三田海南線	和歌山市広原	海南市岡田	冠水	2023/6/2	14:00	1.378	全面通行止	無		無	無	無			
36	国道371号	橋本市慶賀野	橋本市柱本	冠水	2023/6/2	15:00	3.142	全面通行止	無		無	無	無			
37	和歌山海南線	和歌山市紀三井寺	和歌山市中島	冠水	2023/6/2	14:00	1.567	全面通行止	無		無	無	無			
38	高野口野上線	紀の川市下鞆渚	紀の川市下鞆渚	冠水	2023/6/2	13:00	0.664	全面通行止	無		無	無	無			
39	高野口野上線	紀の川市下鞆渚	紀美野町北野	冠水	2023/6/2	15:30	6.206	全面通行止	無		無	無	無			
40	かつらぎ桃山線	紀の川市下鞆渚	紀の川市上鞆渚	冠水	2023/6/2	15:30	0.235	全面通行止	無		無	無	無			
41	和歌山海南線	和歌山市神前	和歌山市坂田	冠水	2023/6/2	14:00	0.733	全面通行止	無		無	無	無			
42	沓掛糸我線	有田市宮原町	有田市宮原町	冠水	2023/6/2	15:00	0.295	全面通行止	無		無	無	無			

通行規制情報 一覧

規制開始日時	始点(所在地)	終点(所在地)	規制内容	規制方向	路線名称	規制区間長(km)
2023/06/02 14:00	田辺市本宮町下湯川	田辺市本宮町下湯川	通行止	上下	串峠平治川線	0.223
2023/06/02 15:31	広川町上中野	広川町上中野	通行止	上下		0.178
2023/06/02 15:21	広川町上津木	広川町上津木	通行止	上下		1.437
2023/06/02 14:00	橋本市高野口町伏原	橋本市高野口町伏原	通行止	上下		0.136
2023/06/02 14:53	広川町西広	広川町西広	通行止	上下		0.474
2023/06/02 14:44	広川町唐尾	広川町唐尾	通行止	上下		0.357
2023/06/02 14:00	橋本市恋野	橋本市恋野	通行止	上下	県道山内恋野線	0.181
2023/06/02 10:40	和歌山市新中島	和歌山市新中島	通行止	上下	市道手平神前線	0.049
2023/06/02 11:25	和歌山市太田	和歌山市太田	通行止	上下	市道宮35号線	0.078
2023/06/02 14:10	有田川町境川	有田川町境川	通行止	上下	主要県道美里龍神線	0.12
2023/06/02 12:03	和歌山市小雑賀二丁目	和歌山市小雑賀二丁目	通行止	上下	市道宮前30号線	0.333
2023/06/02 13:54	湯浅町大字湯浅	湯浅町大字湯浅	通行止	上下		0.178
2023/06/02 13:52	湯浅町大字湯浅	湯浅町大字湯浅	通行止	上下		0.154
2023/06/02 13:51	湯浅町大字湯浅	湯浅町大字湯浅	通行止	上下		0.072
2023/06/02 13:49	湯浅町大字湯浅	湯浅町大字湯浅	通行止	上下		0.216
2023/06/02 12:00	湯浅町大字栖原	湯浅町大字栖原	通行止	上下	主要県道有田湯浅線	0.337
2023/06/02 13:00	広川町唐尾	広川町西広	通行止	上下	主要県道御坊湯浅線	0.152
2023/06/02 12:00	有田川町徳田	有田川町徳田	通行止	上下	一般県道吉原湯浅線	0.097
2023/06/02 12:00	広川町和田	広川町広	通行止	上下	主要県道御坊湯浅線	0.299
2023/06/02 12:00	有田市山田原	有田市下中島	通行止	上下	一般国道480号	0.6
2023/06/02 12:56	紀の川市貴志川町高尾	紀美野町国木原	通行止	上下		0.536
2023/06/02 09:46	和歌山市北島	和歌山市西蔵前丁	通行止	上下	河西橋	0.486
2023/06/02 10:05	御坊市藤田町吉田	御坊市藤田町吉田	通行止	上下	市道東吉田八幡線	0.195
2023/06/02 09:20	御坊市湯川町丸山	御坊市湯川町富安	通行止	上下	市道富安蛭ヶ崎線	0.46
2023/06/02 09:20	御坊市湯川町丸山	御坊市湯川町富安	通行止	上下	市道西小松原高家線	0.402
2022/08/14 02:00	田辺市本宮町上切原	田辺市本宮町大居	通行止	上下	市道下向上切原線	2.044
2022/08/14 02:00	田辺市本宮町皆瀬川	田辺市本宮町皆瀬川	通行止	上下	林道谷口皆瀬川線	0.39
2022/08/14 02:00	田辺市本宮町皆地	田辺市本宮町皆地	通行止	上下	沖谷籠山線	1.153