

## 令和 5 年 06 月 02 日の台風 2 号に伴う被害状況等について（第 4 報）

※これは速報であり、数値等は今後も変わることがある。

※下線部は、前回からの変更箇所。

### 1 気象状況等

(1) 警報・注意報（和歌山地方気象台 3 日 13 時 31 分発表）

- ・ 別紙のとおり

(2) 大雨等の状況（①、②の詳細は別紙のとおり）

① 最大時間雨量（県観測情報 3 日 16 時現在）

湯浅町役場（湯浅町） 7 8 ミリ

井口（有田川町） 7 6 ミリ

糸我（有田市） 7 5 ミリ

② 累積雨量（県観測情報 3 日 16 時現在）

小川ダム（日高川町） 5 1 8 ミリ

大杉（田辺市） 5 0 1 ミリ

高田（新宮市） 4 9 3 ミリ

### 2 人的・物的被害の状況（詳細は別紙のとおり）

	人的被害				住家被害						非住家被害	その他被害
	死者	行方不明者	負傷者		全壊	大規模半壊	半壊	一部破損	床上浸水	床下浸水		
			重傷	軽傷								
人	人	人	人	棟	棟	棟	棟	棟	棟	棟	箇所	
合計	0	2	1	1	2	0	1	2	24	125	9	296

### 3 避難指示等の状況（詳細は別紙のとおり）

警 戒 レ ベ ル	レベル5	レベル4	レベル3
避 難 情 報	緊急安全確保	避難指示	高齢者等避難
発 令 市町村数		1	

※最新情報（避難指示等の発令状況、避難所情報等）は、和歌山県ホームページ（防災わかやま）で確認することができます。

<http://bousai-portal.pref.wakayama.lg.jp/index.html>

### 4 道路状況（詳細は別紙のとおり）

- ・ 全面通行止め 53 件
- ・ 片側通行規制 8 件

※最新情報は、和歌山県ホームページ（和歌山県道路情報）で確認することができます。

<https://wakayamaken.geocloud.jp/mp/7>

### 5 県の体制状況

#### （1）防災体制・水防態勢

なし

#### （2）配備人員

- ・ 本庁 93 名、振興局 180 名、計 273 名

### 6 市町村の災害対策本部設置状況

- ・ 02 日 13 時 25 分 紀の川市
- ・ 02 日 11 時 35 分 かつらぎ町
- ・ 02 日 19 時 00 分 九度山町

## 7 公共交通機関運航状況

(JR)

- ・和歌山線：和歌山駅～五条駅 終日運転取りやめ
- ・きのくに線：和歌山駅～新宮駅間 終日運転取りやめ

※和歌山線 高野口構内で盛土崩壊が確認されており、6月4日から1週間程度橋本～高野間で運転を取り止めます。

(南海電鉄)

- ・高野線：高野駅～高野下駅間 運転見合わせ

(和歌山電鉄)

- ・貴志川線：和歌山駅～貴志駅間 終日運休

## 8 停電情報（3日16時6分現在）

- ・和歌山県全域 約 830 軒

(内訳)

海南市	約 40 軒
橋本市	約 120 軒
紀の川市	約 20 軒
<u>かつらぎ町</u>	<u>約 180 軒</u>
九度山町	約 430 軒
高野町	約 10 軒未満
有田川町	約 50 軒

## 9 その他

田辺市上秋津地域の配水管破損による水道施設被害状況

事業者名	被害発生地域	被害発生状況・原因	最大断水戸数	断水発生日時	応急給水状況	応急復旧状況
田辺市	上秋津地区	市道崩壊で配水管が破損し、断水が発生	1280	6/3 8:45	給水車2台。給水パック配給。	復旧作業中。

問い合わせ先  
和歌山県総務部危機管理局  
竹原、保富  
TEL：073-441-2270



問い合わせ先  
 河川課 副課長 TEL073-441-3132  
 令和5年06月03日 16:00 現在  
 県土整備部 河川・下水道局 河川課

## 出水報告書(第5報)

※数値については速報値であり、精査により変更があり得る。

### 1.降雨の状況 (06/03 16:00現在 主要183観測所)

1)累計雨量430mmを超過した観測所 (17観測所) 単位:[mm]

観測所名	市町村名	降り始め時期	累計雨量	11-12	12-13	13-14	14-15	15-16	最大時間雨量		
									測定値	日付	時間
湯浅町役場	湯浅町	06/01 20:30	442	0	0	0	0	0	78	06/02	11-12
井口	有田川町	06/01 20:30	434	0	0	0	0	0	76	06/02	11-12
系我	有田市	06/01 20:30	430	0	0	0	0	0	75	06/02	11-12
宇井苔	有田川町	06/01 21:00	438	0	0	0	0	0	67	06/02	12-13
下湯川	有田川町	06/01 21:00	438	0	0	0	0	0	69	06/02	12-13
椿山ダム	日高川町	06/01 20:20	430	0	0	0	0	0	40	06/02	14-15
小川(ダ)	日高川町	06/01 20:50	518	0	0	0	0	0	48	06/02	16-17
寒川	日高川町	06/01 20:30	463*	***	***	***	***	***	43	06/02	14-15
畑	由良町	06/01 20:20	437	0	0	0	0	0	69	06/02	12-13
八斗蒔	日高川町	06/01 20:40	474*	***	***	***	***	***	39	06/02	6-7
安井	田辺市	06/01 20:30	439	0	0	0	0	0	41	06/02	6-7
下山路	田辺市	06/01 20:30	444	0	0	0	0	0	42	06/02	14-15
龍神寺野	田辺市	06/01 20:50	435	0	0	0	0	0	44	06/02	14-15
兵生	田辺市	06/01 20:30	487	0	0	0	0	0	40	06/02	13-14
大杉	田辺市	06/01 16:50	501*	***	***	***	***	***	34	06/02	10-11
高田	新宮市	06/01 12:00	493	0	0	0	0	0	36	06/02	6-7
小原谷	新宮市	06/01 16:30	473*	***	***	***	***	***	31	06/02	10-11

注)累計雨量の「\*」は、欠測値を含むことを表します。

### 2.河川水位の状況 (06/03 16:00現在 主要113観測所)注)各矢印は、10分前との比較です。

現在、水防団待機水位を超過している河川 (2河川4観測所)

うち、はん濫注意水位を超過している河川 (0河川0観測所) [m]

水系名	河川名	観測所名	所在市町村	現在水位	はん濫 注意	堤防高		ピーク 水位	観測 時刻
						右岸	左岸		

うち、避難判断水位を超過している河川 (0河川0観測所) [m]

水系名	河川名	観測所名	所在市町村	現在水位	避難 判断	堤防高		ピーク 水位	観測 時刻
						右岸	左岸		

うち、はん濫危険水位を超過している河川 (0河川0観測所) [m]

水系名	河川名	観測所名	所在市町村	現在水位	はん濫 危険	堤防高		ピーク 水位	観測 時刻
						右岸	左岸		

### 3.県管理5ダムの状況 (06/03 16:00現在) 注)各矢印は、10分前との比較です。

ダム名	二川ダム	広川ダム	椿山ダム	切目川ダム	七川ダム
河川名	有田川	広川	日高川	切目川	古座川
設計洪水位(m)	203.4	158.0	209.1	160.0	118.0
夏季制限水位	194.0	-	-	-	106.5
予備放流水位	187.6	-	-	-	103.4
現在水位	195.69 ↓	148.18 ↓	197.37 ↓	150.50 ↓	105.17 ↓
計画高水流量	3000.0	290.0	4500.0	320.0	1380.0
洪水調節開始流量	700.0	40.0	600.0	30.0	103.0
現在流入量	170.31 ↓	1.06 ↓	439.71 ↓	13.27 ↓	63.56 ↓
現在放流量	290.14 ↓	19.26 ↓	586.69 ↓	17.74 ↓	172.33 ↓

- 二川ダムでは毎秒700トンまでの放流を行っております。放流中です。
- 広川ダムでは毎秒40トンまでの放流を行っております。放流中です。
- 椿山ダムでは毎秒1,650トンまでの放流を行っております。放流中です。
- 切目川ダムでは自然調節方式により洪水調節中です。
- 七川ダムでは毎秒320トンまでの放流を行っております。洪水調節中です。

被害状況別紙  
【人的被害】

2023/6/3/16:00

市町村名	発生場所	発生日時	人的被害（人）					被害状況 詳細	対応状況 詳細
			死者	災害 関連死	行方 不明	負傷者 重傷	負傷者 軽傷		
かつらぎ町	中飯降	2023/06/02 14:14					1	道路陥没につまづき負傷した もの。	
紀の川市	中鞆淵	2023/06/02 13:19			1			増水した真国川に70歳代男性が 流され、行方不明となったもの。	3日、7時から消防、警察、市 役所、消防団員で再捜索中。
紀美野町	釜滝	2023/06/02 13:35			1			冠水道路に車両が進入し、車外 に出た運転手が増水した真国川に 流され、行方不明となったもの。	3日、7時から消防、警察、消 防団員で再捜索中。
新宮市	徐福	2023/06/02 14:37					1	避難中に風に煽られ転倒。腰部 から臀部にかけて負傷。	

## 【住家被害】

市町村名	発生場所	住家被害(棟)				
		全壊	半壊	一部半壊	床上浸水	床下浸水
紀美野町	吉野					1
紀の川市	名手市場				1	3
紀の川市	粉河					1
紀の川市	桃山町黒川					1
紀の川市	西脇					1
橋本市	南馬場					1
橋本市	清水					1
橋本市	市脇五丁目					1
橋本市	学文路					3
かつらぎ町	大字妙寺					2
かつらぎ町	大字萩原				1	
かつらぎ町	大字東洪田					18
かつらぎ町	大字丁ノ町					1
かつらぎ町	大字中飯降					1
かつらぎ町	大字短野				1	
かつらぎ町	大字滝					2
かつらぎ町	大字大藪					2
かつらぎ町	大字寺尾					1
かつらぎ町	大字三谷					4
かつらぎ町	大字兄井					2
かつらぎ町	大字教良寺					1

## 【住家被害】

市町村名	発生場所	住家被害(棟)				
		全壊	半壊	一部半壊	床上浸水	床下浸水
かつらぎ町	星川					1
かつらぎ町	志賀					3
九度山町	東郷	1				
高野町	南	1				
高野町	大字高野山					2
高野町	花坂					1
湯浅町	湯浅					5
湯浅町	大字別所					1
湯浅町	大字湯浅			1	4	16
湯浅町	大字栖原				1	
広川町	柳瀬					1
広川町	東中					1
広川町	唐尾					1
広川町	前田				1	
広川町	広				5	4
有田川町	北野川		1	1		1
由良町	大字里				7	13
由良町	大字門前					2
由良町	大字吹井					1
由良町	大字江ノ駒				3	1
由良町	神谷					1



## 【住家被害】

市町村名	発生場所	住家被害(棟)				
		全壊	半壊	一部半壊	床上浸水	床下浸水
由良町	小引					7
印南町	崎ノ原					1
印南町	皆瀬川					1
印南町	羽六					2
印南町	印南					12

被害状況別紙  
【非住家被害】

2023/6/3 16:00

市町村名	発生場所	非住家被害(棟)		被害状況 詳細
		公共建物	その他	
由良町	大字門前		1	倉庫床下浸水
海南市	名高		1	床上浸水
かつらぎ町	大字丁ノ町		1	倉庫被害
湯浅町	大字青木		1	事務所工場床下浸水
橋本市	柿の木坂		1	崖崩れの恐れあり
橋本市	隅田町垂井		1	崩土、水路あふれ
かつらぎ町	大字窪		1	一部浸水(作業所)
有田市	下中島	1		県有施設一部浸水
みなべ町	東本庄		1	床下浸水(納屋)

避難発令集計出力

災害名	台風2号
作成日	令和5年06月03日16時04分（土）
集計日時	～ 2023/06/03 16:00


※発令区分が「警戒区域」の場合は、市町村合計に含まれません。

No	市町村	高齢者等避難 (警戒レベル3)				避難指示 (警戒レベル4)				緊急安全確保 (警戒レベル5)				警戒区域				自主避難等		市町村合計			
		対象世帯数	対象人数	避難世帯数	避難者数	対象世帯数	対象人数	避難世帯数	避難者数	対象世帯数	対象人数	避難世帯数	避難者数	対象世帯数	対象人数	避難世帯数	避難者数	対象世帯数	避難者数	対象世帯数	対象人数	避難世帯数	避難者数
1	合計	0	0	0	0	175	412	0	5	0	0	0	0	0	0	0	0	0	51	175	412	0	56
2	海南省	0	0	0	0	0	0	0	0	0	0	0	0	0	0	0	0	0	13	0	0	0	13
3	紀美野町	0	0	0	0	0	0	0	0	0	0	0	0	0	0	0	0	0	34	0	0	0	34
4	九度山町	0	0	0	0	0	0	0	0	0	0	0	0	0	0	0	0	0	4	0	0	0	4
5	由良町	0	0	0	0	175	412	0	5	0	0	0	0	0	0	0	0	0	0	175	412	0	5

# 道路被害及び交通規制状況(令和5年6月2日～)

2023/6/3 16:00 現在

被災原因 96件(崩土 26件、路肩欠壊 0件、冠水 50件、越波 1件、倒木 0件、その他 19件)  
 全面通行止 83件(崩土 22件、路肩欠壊 0件、冠水 47件、越波 1件、倒木 0件、その他 13件)  
 片側通行規制 9件(崩土 4件、路肩欠壊 0件、冠水 2件、越波 0件、倒木 0件、その他 3件)  
 その他規制 0件(崩土 0件、路肩欠壊 0件、冠水 0件、越波 0件、倒木 0件、その他 0件)

 ... 規制解除


現在の規制状況	
全面通行止	35
片側通行規制	8
その他規制	0

番号	路線名	箇所		規制原因	規制日時		規制延長(km)	規制内容	迂回路		自動車アクセス不能集落		被害状況		復旧		備考
		起点	終点		日	時間			有無	路線名	有無	地区名	人身	物損	日	時間	
1	御坊由良線	和歌山県日高郡由良町大字大引	和歌山県日高郡由良町大字大引	越波	2023/6/1	16:00	1.734	全面通行止	有	由良町道	無		無	無			県立白崎青少年の家までの通行は可能
2	高田相賀線	和歌山県新宮市相賀	和歌山県新宮市相賀	冠水	2023/6/2	8:00	0.463	全面通行止	有	国道168号外	無		無	無	2023/6/2	15:00	
3	たかの金屋線	みなべ町高野	みなべ町高野	その他	2023/6/3	5:00	0.041	片側通行規制	有	みなべ町道	無		無	無			斜面等崩落の恐れ
4	岩出海南線	和歌山市口須佐	和歌山市井ノ口	冠水	2023/6/2	11:00	4.021	全面通行止	有	和歌山市道	無		無	無	2023/6/3	4:00	
5	岬加太港線	和歌山市大川	和歌山市加太	その他	2023/6/2	11:35	2.946	全面通行止	有	県道和歌山阪南線	無		無	無	2023/6/3	5:45	事前通行規制
6	日高印南線	日高川町鐘巻	御坊市藤田町	冠水	2023/6/2	14:30	0.821	全面通行止	有	御坊市道	無		無	無	2023/6/3	3:00	
7	御坊由良線	由良町神谷	由良町神谷	冠水	2023/6/2	12:30	1.082	全面通行止	有	由良町道	無		無	無	2023/6/3	15:30	
8	中尾名手市場線	紀の川市切畑	紀の川市切畑	崩土	2023/6/2	12:00	0.068	全面通行止	無		無		無	無			
9	国道424号	海南市ひや水	海南市海老谷	冠水	2023/6/2	12:50	0.152	全面通行止	有		無		無	無	2023/6/2	17:00	
10	小野田内原線	海南市且来	海南市小野田	冠水	2023/6/2	13:00	2.079	全面通行止	有	海南市道	無		無	無	2023/6/2	17:50	

# 道路被害及び交通規制状況(令和5年6月2日～)

2023/6/3 16:00 現在

被災原因 96件(崩土 26件、路肩欠壊 0件、冠水 50件、越波 1件、倒木 0件、その他 19件)  
 全面通行止 83件(崩土 22件、路肩欠壊 0件、冠水 47件、越波 1件、倒木 0件、その他 13件)  
 片側通行規制 9件(崩土 4件、路肩欠壊 0件、冠水 2件、越波 0件、倒木 0件、その他 3件)  
 その他規制 0件(崩土 0件、路肩欠壊 0件、冠水 0件、越波 0件、倒木 0件、その他 0件)

 ... 規制解除


現在の規制状況	
全面通行止	35
片側通行規制	8
その他規制	0

番号	路線名	箇所		規制原因	規制日時		規制延長(km)	規制内容	迂回路		自動車アクセス不能集落		被害状況		復旧		備考
		起点	終点		日	時間			有無	路線名	有無	地区名	人身	物損	日	時間	
11	国道480号	有田市山田原	有田市下中島	冠水	2023/6/2	12:00	0.631	全面通行止	有	国道42号	無		無	無			
12	御坊由良線	日高町小浦	日高町小浦	崩土	2023/6/2	13:00	1.437	全面通行止	有	比井紀伊内原線	無		無	無	2023/6/3	6:25	
13	御坊湯浅線	広川町広	広川町広	冠水	2023/6/2	12:00	0.284	全面通行止	有	広川町道	無		無	無	2023/6/3	2:30	
14	有田湯浅線	湯浅町栖原	湯浅町栖原	冠水	2023/6/2	12:00	0.296	全面通行止	有	国道42号	無		無	無	2023/6/3	2:10	
15	和歌山橋本線	紀の川市竹房	紀の川市竹房	冠水	2023/6/2	12:00	0.23	全面通行止	有	国道24号	無		無	無	2023/6/3	13:00	
16	吉原湯浅線	有田川町徳田	有田川町徳田	崩土	2023/6/2	13:00	0.467	全面通行止	有		無		無	無	2023/6/2	20:30	
17	国道370号	海南市大野中	海南市鳥居	冠水	2023/6/2	13:20	1.366	全面通行止	有		無		無	無	6/2	16:30	
18	国道168号	本宮町大居	本宮町大居	崩土	2023/6/2	13:30		全面通行止	無		無		無	無			
19	御坊由良線	美浜町三尾	美浜町和田	冠水	2023/6/2	13:10	2.475	片側通行規制	有	柏御坊線	無		無	無	2023/6/3	15:20	
20	泉佐野打田線	紀の川市北勢田	紀の川市神通	その他	2023/6/2	13:10	6.207	全面通行止	有	泉佐野岩出線	無		無	無	2023/6/3	10:45	大阪方面通行不可
21	海南金屋線	海南市馬場町1丁目	海南市井田	冠水	2023/6/2	14:00	1.139	全面通行止	無		無		無	無	6/2	17:20	

# 道路被害及び交通規制状況(令和5年6月2日～)

2023/6/3 16:00 現在

被災原因 96件(崩土 26件、路肩欠壊 0件、冠水 50件、越波 1件、倒木 0件、その他 19件)  
 全面通行止 83件(崩土 22件、路肩欠壊 0件、冠水 47件、越波 1件、倒木 0件、その他 13件)  
 片側通行規制 9件(崩土 4件、路肩欠壊 0件、冠水 2件、越波 0件、倒木 0件、その他 3件)  
 その他規制 0件(崩土 0件、路肩欠壊 0件、冠水 0件、越波 0件、倒木 0件、その他 0件)

 ... 規制解除


現在の規制状況	
全面通行止	35
片側通行規制	8
その他規制	0

番号	路線名	箇所		規制原因	規制日時		規制延長(km)	規制内容	迂回路		自動車アクセス不能集落		被害状況		復旧		備考
		起点	終点		日	時間			有無	路線名	有無	地区名	人身	物損	日	時間	
22	和歌山橋本線	貴志川町長山	貴志川町長原	冠水	2023/6/2	12:00	1.13	全面通行止	無		無		無	無	2023/6/3	4:00	
23	和歌山海南線	海南市岡田	海南市岡田	冠水	2023/6/2	14:00	1.086	全面通行止	有	国道370号、 県道海南金屋線等	無		無	無	2023/6/2	22:00	
24	岩出海南線	和歌山市口須佐	和歌山市伊太祁曾	冠水	2023/6/2	13:00	0.283	全面通行止	無		無		無	無	2023/6/2	21:00	
25	御坊美山線	日高川町高津尾	日高川町姉子	冠水	2023/6/2	14:30	3.576	全面通行止	無		無		無	無			
26	国道424号	貴志川町北	貴志川町北	冠水	2023/6/2	12:00	0.481	全面通行止	無		無		無	無			
27	垣内貴志川線	紀美野町国木原	桃山町調月	冠水	2023/6/2	14:00	0.209	全面通行止	無		無		無	無			
28	国道424号	海南市沖野々	海南市野上中	冠水	2023/6/2	14:35	1.017	全面通行止	有	国道370号、 県道岩出野上線	無		無	無	2023/6/3	9:30	
29	国道480号	有田川町栗生	有田川町栗生	崩土	2023/6/2	13:00	1.016	全面通行止	無		無		無	無	2023/6/2	23:00	
30	和歌山橋本線	貴志川町長山	和歌山市吉礼	冠水	2023/6/2	13:00	4.842	全面通行止	無		無		無	無	2023/6/3	4:00	
31	和歌山野上線	和歌山市伊太祁曾	和歌山市山東中	冠水	2023/6/2	13:00	0.799	全面通行止	無		無		無	無	2023-06-03	08:00:00.000	
32	桃山丸栖線	貴志川町丸栖	貴志川町丸栖	冠水	2023/6/2	15:00	1.044	全面通行止	無		無		無	無	2023/6/3	10:00	

# 道路被害及び交通規制状況(令和5年6月2日～)

2023/6/3 16:00 現在

被災原因 96件(崩土 26件、路肩欠壊 0件、冠水 50件、越波 1件、倒木 0件、その他 19件)  
 全面通行止 83件(崩土 22件、路肩欠壊 0件、冠水 47件、越波 1件、倒木 0件、その他 13件)  
 片側通行規制 9件(崩土 4件、路肩欠壊 0件、冠水 2件、越波 0件、倒木 0件、その他 3件)  
 その他規制 0件(崩土 0件、路肩欠壊 0件、冠水 0件、越波 0件、倒木 0件、その他 0件)

 ... 規制解除


現在の規制状況	
全面通行止	35
片側通行規制	8
その他規制	0

番号	路線名	箇所		規制原因	規制日時		規制延長(km)	規制内容	迂回路		自動車アクセス不能集落		被害状況		復旧		備考
		起点	終点		日	時間			有無	路線名	有無	地区名	人身	物損	日	時間	
33	吉備金屋線	有田川町垣倉	有田川町垣倉	冠水	2023/6/2	14:00	1.087	全面通行止	無		無		無	無			
34	和歌山海南線	和歌山市紀三井寺	和歌山市内原	冠水	2023/6/2	14:00	0.667	全面通行止	無		無		無	無	2023/6/3	7:40	
35	三田海南線	和歌山市広原	海南市岡田	冠水	2023/6/2	14:00	1.378	全面通行止	無		無		無	無	6/2	16:40	
36	国道371号	橋本市慶賀野	橋本市柱本	冠水	2023/6/2	15:00	3.142	全面通行止	無		無		無	無	2023/6/3	10:30	
37	和歌山海南線	和歌山市紀三井寺	和歌山市中島	冠水	2023/6/2	14:00	1.567	全面通行止	無		無		無	無	6/2	17:00	
38	高野口野上線	紀の川市下鞆渚	紀の川市下鞆渚	冠水	2023/6/2	13:00	0.664	全面通行止	無		無		無	無			
39	高野口野上線	紀の川市下鞆渚	紀美野町北野	崩土	2023/6/2	15:30	4.982	全面通行止	無		無		無	無			
40	かつらぎ桃山線	紀の川市下鞆渚	紀の川市上鞆渚	冠水	2023/6/2	15:30	0.235	全面通行止	無		無		無	無			
41	和歌山海南線	和歌山市神前	和歌山市坂田	冠水	2023/6/2	14:00	0.733	全面通行止	無		無		無	無	6/2	16:20	
42	沓掛糸我線	有田市宮原町	有田市宮原町	冠水	2023/6/2	15:00	0.295	全面通行止	無		無		無	無	2023/6/2	23:00	
43	桃山丸栖線	桃山町市場	貴志川町丸栖	冠水	2023/6/2	16:15	1.164	全面通行止	無		無		無	無	2023/6/3	10:00	

# 道路被害及び交通規制状況(令和5年6月2日～)

2023/6/3 16:00 現在

被災原因 96件(崩土 26件、路肩欠壊 0件、冠水 50件、越波 1件、倒木 0件、その他 19件)  
 全面通行止 83件(崩土 22件、路肩欠壊 0件、冠水 47件、越波 1件、倒木 0件、その他 13件)  
 片側通行規制 9件(崩土 4件、路肩欠壊 0件、冠水 2件、越波 0件、倒木 0件、その他 3件)  
 その他規制 0件(崩土 0件、路肩欠壊 0件、冠水 0件、越波 0件、倒木 0件、その他 0件)

 ... 規制解除

現在の規制状況	
全面通行止	35
片側通行規制	8
その他規制	0


番号	路線名	箇所		規制原因	規制日時		規制延長(km)	規制内容	迂回路		自動車アクセス不能集落		被害状況		復旧		備考
		起点	終点		日	時間			有無	路線名	有無	地区名	人身	物損	日	時間	
44	国道371号	橋本市彦谷	高野町下筒香	大雨	2023/6/2	16:00	5.458	全面通行止	無		無		無	無			
45	海南金屋線	有田川町市場	海南市扱沢	崩土	2023/6/2	16:00	8.161	全面通行止	無		無		無	無			
46	御坊由良線	美浜町和田	御坊市湯川町	冠水	2023/6/2	17:15	1.882	全面通行止	無		無		無	無			
47	秋月海南線	和歌山市神前	和歌山市神前	冠水	2023/6/2	17:00	0.857	全面通行止	無		無		無	無	2023/6/3	2:00	
48	井関御坊線	日高町萩原	日高町萩原	陥没	2023/6/2	17:20	0.190	全面通行止	無		無		無	無			
49	国道480号	かつらぎ町志賀															
50	国道480号	和歌山県伊都郡高野町大字相ノ浦	和歌山県伊都郡高野町大字相ノ浦	崩土	2023/6/2	17:00	3.635	全面通行止	無		無		無	無			
51	志賀三谷線	かつらぎ町教良寺															
52	志賀三谷線	かつらぎ町教良寺															
53	沖野々森小手穂線	和歌山県和歌山市寺内	和歌山県和歌山市朝日	冠水	2023/6/2	17:00	0.324	全面通行止	有		無		無	無	2023/6/3	1:20	
54	和歌山野上線	和歌山県海南市野上中	和歌山県海南市野上新	冠水	2023/6/2	18:00	0.612	全面通行止	有		無		無	無	2023/6/3	13:30	



# 道路被害及び交通規制状況(令和5年6月2日～)

2023/6/3 16:00 現在

被災原因 96件(崩土 26件、路肩欠壊 0件、冠水 50件、越波 1件、倒木 0件、その他 19件)  
 全面通行止 83件(崩土 22件、路肩欠壊 0件、冠水 47件、越波 1件、倒木 0件、その他 13件)  
 片側通行規制 9件(崩土 4件、路肩欠壊 0件、冠水 2件、越波 0件、倒木 0件、その他 3件)  
 その他規制 0件(崩土 0件、路肩欠壊 0件、冠水 0件、越波 0件、倒木 0件、その他 0件)

 ... 規制解除


現在の規制状況	
全面通行止	35
片側通行規制	8
その他規制	0

番号	路線名	箇所		規制原因	規制日時		規制延長(km)	規制内容	迂回路		自動車アクセス不能集落		被害状況		復旧		備考
		起点	終点		日	時間			有無	路線名	有無	地区名	人身	物損	日	時間	
55	海南吉備線	有田郡有田川町大字井口	海南市下津町笠畑	崩土	2023/6/2	18:00	5.121	全面通行止	無		無		無	無			
56	御坊湯浅線	和歌山県日高郡由良町大字衣奈	和歌山県日高郡由良町大字衣奈	路肩決壊	2023/6/2	18:00	0.097	片側通行規制			無		無	無			
57	広川川辺線	和歌山県有田郡広川町大字上津木	和歌山県日高郡日高川町大字平川	崩土	2023/6/2	18:00	2.569	全面通行止	無		無		無	無	2023/6/2	23:00	
58	粉河寺線	和歌山県紀の川市粉河	和歌山県紀の川市粉河	冠水	2023/6/2	16:00	0.219	全面通行止	有	国道24号	無		無	無	2023/6/3	4:00	
59	垣内貴志川線	紀の川市貴志川町高尾315-37	和歌山県海草郡紀美野町長谷	道路陥没	2023/6/3	6:15	1.016	全面通行止	無		無		無	無			
60	岩出海南線	和歌山県和歌山市禰宜	和歌山県和歌山市吐前	冠水	2023/6/2	19:40	0.475	全面通行止	有		無		無	無	2023/6/3	5:40	
61	国道370号	和歌山県海草郡紀美野町吉野	和歌山県海草郡紀美野町福田	路肩決壊	2023/6/2	20:00	0.72	全面通行止	有	国道370号、紀美野町道	無		無	無	2023/6/2	21:30	
62	古井西の地線	和歌山県日高郡印南町大字羽六	和歌山県日高郡印南町大字印南原	崩土	2023/6/2	19:00	0.154	片側通行規制					無	無			
63	上初湯川皆瀬線	和歌山県日高郡日高川町大字愛川	和歌山県日高郡日高川町大字愛川	崩土	2023/6/2	19:00	0.177	片側通行規制					無	無			
64	国道370号	和歌山県伊都郡九度山町大字河根	和歌山県伊都郡九度山町大字椎出	道路損壊	2023/6/2	17:00	0.893	全面通行止	無		無		無	無			
65	高野口野上線	和歌山県海草郡紀美野町福田	和歌山県海草郡紀美野町釜滝	冠水	2023/6/2	20:30	2.326	全面通行止	有	紀美野町道、国道370号	無		無	無	2023/6/3	8:30	

# 道路被害及び交通規制状況(令和5年6月2日～)

2023/6/3 16:00 現在

被災原因 96件(崩土 26件、路肩欠壊 0件、冠水 50件、越波 1件、倒木 0件、その他 19件)  
 全面通行止 83件(崩土 22件、路肩欠壊 0件、冠水 47件、越波 1件、倒木 0件、その他 13件)  
 片側通行規制 9件(崩土 4件、路肩欠壊 0件、冠水 2件、越波 0件、倒木 0件、その他 3件)  
 その他規制 0件(崩土 0件、路肩欠壊 0件、冠水 0件、越波 0件、倒木 0件、その他 0件)

 ... 規制解除


現在の規制状況	
全面通行止	35
片側通行規制	8
その他規制	0

番号	路線名	箇所		規制原因	規制日時		規制延長(km)	規制内容	迂回路		自動車アクセス不能集落		被害状況		復旧		備考
		起点	終点		日	時間			有無	路線名	有無	地区名	人身	物損	日	時間	
66	国道370号	和歌山県伊都郡九度山町大字九度山	和歌山県伊都郡九度山町大字河根	冠水	2023/6/2	18:00	1.933	全面通行止	無		無		無	無			
67	国道370号	和歌山県伊都郡九度山町大字椎出	和歌山県伊都郡九度山町大字椎出	冠水	2023/6/2	18:00	0.523	全面通行止	無		無		無	無			
68	下湯川金屋線	和歌山県有田郡有田川町大字粟生	和歌山県有田郡有田川町大字下湯川	崩土	2023/6/2	13:00	10.524	全面通行止			無		無	無			8:30時点 林道確認中
69	和歌山貝塚線	和歌山県岩出市山	和歌山県岩出市境谷	その他	2023/6/2	21:00	3.949	全面通行止	有		無		無	無	2023/6/3	8:00	事前通行規制
70	国道370号	和歌山県伊都郡九度山町大字九度山	和歌山県橋本市学文路	崩土	2023/6/2	18:00	0.426	全面通行止	無		無		無	無	2023/6/3	11:00	
71	美里龍神線	和歌山県有田郡有田川町大字清水	和歌山県有田郡有田川町大字上湯川	崩土	2023/6/2	14:30	9.376	全面通行止	無		無		無	無			
72	国道480号	和歌山県伊都郡高野町大字相ノ	和歌山県伊都郡高野町大字相ノ浦	崩土	2023/6/2	22:00	0.131	全面通行止	無		無		無	無			
73	二見御幸辻停車場線	和歌山県橋本市隅田町霧草	和歌山県橋本市境原	冠水	2023/6/2	21:00	0.563	全面通行止	無						2023/6/3	6:50	
74	志賀三谷線	和歌山県伊都郡かつらぎ町大字教良寺	和歌山県伊都郡かつらぎ町大字教良寺	道路陥没	2023/6/2	22:00	2.332	全面通行止	無		無		無	無			
75	国道371号	和歌山県伊都郡高野町大字樫原	和歌山県伊都郡高野町大字下筒香	崩土	2023/6/2	22:30	5.079	全面通行止	無		無		無	無			
76	堺かつらぎ線	和歌山県伊都郡かつらぎ町	和歌山県伊都郡かつらぎ町大字大畑	大雨	2023/6/2	22:45	0.165	全面通行止	無		無		無	無			

# 道路被害及び交通規制状況(令和5年6月2日～)

2023/6/3 16:00 現在

被災原因 96件(崩土 26件、路肩欠壊 0件、冠水 50件、越波 1件、倒木 0件、その他 19件)  
 全面通行止 83件(崩土 22件、路肩欠壊 0件、冠水 47件、越波 1件、倒木 0件、その他 13件)  
 片側通行規制 9件(崩土 4件、路肩欠壊 0件、冠水 2件、越波 0件、倒木 0件、その他 3件)  
 その他規制 0件(崩土 0件、路肩欠壊 0件、冠水 0件、越波 0件、倒木 0件、その他 0件)

 ... 規制解除


現在の規制状況	
全面通行止	35
片側通行規制	8
その他規制	0

番号	路線名	箇所		規制原因	規制日時		規制延長(km)	規制内容	迂回路		自動車アクセス不能集落		被害状況		復旧		備考
		起点	終点		日	時間			有無	路線名	有無	地区名	人身	物損	日	時間	
77	国道370号	和歌山県海草郡紀美野町長谷宮	和歌山県海草郡紀美野町長谷宮	道路陥没	2023/6/2	23:00	0.173	片側通行規制	無		無		無	無			
78	国道480号	和歌山県伊都郡高野町大字高野山	和歌山県伊都郡高野町大字高野山	崩土	2023/6/2	23:15	0.194	片側通行規制	無		無		無	無			
79	南金屋由良線	和歌山県日高郡由良町大字畑	和歌山県日高郡由良町大字畑	冠水	2023/6/2	17:30	2.519	全面通行止	有	国道42号	無		無	無	2023/6/3	6:10	
80	二見御幸辻停車場線	和歌山県橋本市隅田町平野	和歌山県橋本市隅田町平野	冠水	2023/6/3	0:00	0.68	全面通行止	無						2023/6/3	6:40	
81	国道371号	和歌山県伊都郡高野町大字大滝	和歌山県伊都郡高野町大字大滝	崩土	2023/6/2	23:20	0.344	片側通行規制	無		無		無	無			
82	国道480号	和歌山県伊都郡高野町大字相ノ浦	和歌山県伊都郡高野町大字相ノ浦	道路陥没	2023/6/3	0:30	0.306	全面通行止	無		無		無	無			
83	美里龍神線	和歌山県有田郡有田川町大字清水	和歌山県有田郡有田川町大字清水	路肩決壊	2023/6/2	14:30	1.923	全面通行止	無		無		無	無	2023/6/3	18:00	
84	御坊湯浅線	和歌山県有田郡広川町大字唐尾	和歌山県有田郡広川町大字唐尾	冠水	2023/6/2	12:00	0.535	全面通行止							2023/6/3	2:30	
85	有田湯浅線	和歌山県有田市古江見	和歌山県有田市千田	冠水	2023/6/2	15:10	1.559	全面通行止	有	千田箕島線	無		無	無	2023/6/3	0:00	
86	広川川辺線	和歌山県有田郡広川町大字井関	和歌山県有田郡広川町大字河瀬	冠水	2023/6/2	14:30	0.612	片側通行規制(10:00)	無		無		無	無			
87	楠本小川線	和歌山県有田郡有田川町大字生石	和歌山県有田郡有田川町大字生石	崩土	2023/6/2	16:40	0.184	全面通行止	無		無		無	無			

# 道路被害及び交通規制状況(令和5年6月2日～)

2023/6/3 16:00 現在

被災原因 96件(崩土 26件、路肩欠壊 0件、冠水 50件、越波 1件、倒木 0件、その他 19件)  
 全面通行止 83件(崩土 22件、路肩欠壊 0件、冠水 47件、越波 1件、倒木 0件、その他 13件)  
 片側通行規制 9件(崩土 4件、路肩欠壊 0件、冠水 2件、越波 0件、倒木 0件、その他 3件)  
 その他規制 0件(崩土 0件、路肩欠壊 0件、冠水 0件、越波 0件、倒木 0件、その他 0件)

 ... 規制解除

現在の規制状況	
全面通行止	35
片側通行規制	8
その他規制	0

番号	路線名	箇所		規制原因	規制日時		規制延長(km)	規制内容	迂回路		自動車アクセス不能集落		被害状況		復旧		備考	
		起点	終点		日	時間			有無	路線名	有無	地区名	人身	物損	日	時間		
88	野上清水線	和歌山県有田郡有田川町大字遠井	和歌山県有田郡有田川町大字遠井	崩土	2023/6/3	7:35	0.484	全面通行止	無							2023/6/3	11:25	
89	国道370号	和歌山県海草郡紀美野町中	和歌山県海草郡紀美野町中	崩土	2023/6/3	8:00	0.075	全面通行止	有	国道370号(国吉毛原トンネル)	無		無	無				
90	沓掛糸我線	海南市下津町沓掛	海南市下津町沓掛	崩土	2023/6/3	8:30	0.503	全面通行止	無		無		無	無				
91	美里龍神線	紀美野町箕六	紀美野町上ヶ井	崩土	2023/6/3	9:00	3.871	全面通行止	無		無		無	無				
92	高野天川線	高野町高野山	高野町高野山	冠水	2023/6/3	4:00	0.026	全面通行止	有	高野山バイパス	無		無	無		2023/6/3	8:50	
93	南金屋由良線	広川町井関	由良町畑	崩土	2023/6/3	8:30	5.721	全面通行止	無		無		無	無				
94	上鞆渕那賀線	紀の川市赤沼田	紀の川市赤沼田	崩土	2023/6/3	8:30	1.178	全面通行止	無		無		無	無				
95	御坊由良線	美浜町和田	湯川町小松原	冠水	2023/6/3	10:00	1.882	片側通行規制	無		無		無	無				
96	海南吉備線	海南市下津町興	海南市下津町笠畑	路肩決壊	2023/6/3	11:30	0.036	全面通行止	無		無		無	無				

通行規制情報一覧

規制開始日時	始点(所在地)	終点(所在地)	規制内容	規制方向	路線名称	規制区間長(km)
2023/06/02 17:30	広川町前田	広川町前田	通行止	上下	町道前田線	0.519
2023/06/03 09:00	広川町井関	広川町井関	通行止	上下	町道南広東36号線	0.019
2023/06/02 17:00	湯浅町山田	湯浅町大字山田	通行止	上下		0.428
2023/06/03 08:30	高野町湯川	高野町湯川	通行止	上下	町道 上湯川線	2.457
2023/06/03 13:30	高野町大字細川	高野町大字細川	通行止	上下	町道 東細川3号線	0.208
2023/06/02 14:25	高野町大字細川	高野町大字細川	通行止	上下	町道 高野幹線	1.979
2023/06/02 13:00	高野町細川	高野町花坂	通行止	上下	町道 細川花坂線	2.463
2023/06/02 13:01	高野町大字高野山	高野町大字細川	通行止	上下	町道 高野幹線	4.072
2023/06/02 11:05	高野町杖ヶ藪	高野町中筒香	通行止	上下	町道筒香線	3.646
2023/06/02 13:50	和歌山市大河内	和歌山市大河内	通行止	上下		0.175
2023/06/02 17:00	海南市阪井	海南市阪井	通行止	上下	阪井13号線	0.098
2023/06/02 17:00	海南市且来	海南市且来	通行止	上下	且来27号線	0.282
2023/06/02 18:30	田辺市上芳養	田辺市上芳養	通行止	上下	市道上芳養16号線	0.02
2023/06/02 17:00	田辺市龍神村廣井原	田辺市龍神村廣井原	通行止	上下	市道広井原湯ノ又線	0.015
2023/06/02 15:00	田辺市本宮町皆地	田辺市本宮町皆地	通行止	上下	市道沖谷籠山線	0.123
2023/06/02 15:31	広川町上中野	広川町上中野	通行止	上下	町道南広東7号線	0.178
2023/06/02 14:00	橋本市高野口町伏原	橋本市高野口町伏原	通行止	上下		0.136
2023/06/02 12:56	紀の川市貴志川町高尾	紀美野町国木原	通行止	上下		0.536